

Věcné autority

Národní památkový ústav Praha
říjen 2019

Mgr. Marie Balíková, NK ČR

Osnova

- **Vstupní informace**
 - Principy věcné katalogizace
 - Věcné selekční prvky z pohledu Souborného katalogu
 - Minimální záznam
 - Doporučený záznam
 - Věcné selekční prvky používané v NPÚ
- **Soubory věcných autorit**
 - Soubor tematických autorit
 - Soubor geografických autorit
 - Soubor formálních autorit

Principy věcné katalogizace 1

Je nutné

- provést **kvalitní obsahovou analýzu**, určit **základní a dílčí věcné** selekční prvky, témata;
- věnovat adekvátní pozornost jednotlivým **pramenům popisu** věcné analýzy
- zajistit **všeobecnou dostupnost** informací **uživatelům všech typů**
- zajistit uživatelsky vstřícný přístup k dokumentům s ohledem na uživatele katalogu - **60% uživatelů vyhledává pomocí věcných selekčních prvků**;
- snažit se o **konzistentní věcné zpřístupnění**
 - **proporčnost** věcných selekčních prvků
 - **detailnost** věcného zpřístupnění,
 - **adekvátní specifičnost** selekčních prvků
- dodržovat **standards** a respektovat **dohodnutá pravidla**, např.
 - **zapisovat údaje** do odpovídajících polí, podpolí – vzájemná směnitelnost záznamů
- pokusit se stanovit **počet věcných selekčních prvků** přidělených jednomu dokumentu

Principy věcné katalogizace 2

Je nutné používat

- **termíny uživatelsky vstřícné**
 - **jednoznačné co do významu**, protože úspěšnost vyhledávání je podmíněna jednoznačností selekčních termínů – *doporučuje se vytvářet a používat autoritní záznamy*,
 - **všeobecně srozumitelné (i laické veřejnosti)**
 - **omezit používání zkratk**, rozepisovat je
- **standardizovanou formu věcných selekčních prvků**
 - **je nutné odstranit**
 - **pravopisné chyby, překlepy...**- násobí se počet výskytů termínů ve vnitřních slovnících Tritia, **snižuje se uživatelská vstřícnost rejstříků, slovníků pro zpracovatele i uživatele**
 - **substantivní inverzi** – invertované termíny uvádět důsledně jako variantní vstup do slovníku/rejstříku

Zásady

- používají se termíny vyjadřující adekvátním způsobem obsah dokumentu
- dodržuje se zásada nejužšího pojmu
- respektuje se termín (nerozkládá se na jednoslovné prvky)
- používají se schválené standardizované autoritní termíny
 - nevyskytuje-li se potřebný termín v autoritním souboru, vytvářejí se návrhy
- používají se pouze schválené autoritní skupiny Konspektu stahované z autoritního souboru
- omezuje se subjektivnost věcné analýzy
- používají se zjednodušené řetězce PH – všechny zásadní informace se ukládají ve vstupních pozicích v podpoli a

Minimální řetězce předmětového hesla

téma -	650 07 a vizuální komunikace
téma – téma	650 07 a kosmologie x filozofické aspekty
téma – místo -	650 07 a spisovatelky z Karibská oblast
téma – čas -	650 07 a spisovná čeština y 17.-18. století
téma – místo – čas	650 07 a prezidenti z Brazílie y 20. století
místo -	651 7 a Praha (Česko)
místo – téma -	651 7 a Česko x dějiny
místo – čas -	651 7 a Praha (Česko) y 14. století
místo – téma – čas -	651 7 a Kladno (Česko) x dějiny y 19.-20. století
<i>téma – téma – čas -</i>	650 07 a archivnictví x mezioborový kontext y 20. století

Věcné selekční prvky z pohledu Souborného katalogu - 1

Minimální záznam

072 **)		Kód předmětové kategorie
	\$a	klasifikační znak jako součást skupiny Konspektu
	\$x	slovní označení skupiny Konspektu
	\$2	kód zdroje - Konspekt
080 **)		Mezinárodní desetinné třídění (MDT)
	\$a	klasifikační znak MDT
	\$2	vydání
655 **)		Žánr/Forma
	\$a	Žánr/forma či základní termín
	\$2	Zdroj záhlaví nebo termínu

**) Pro pole 072 a 080: fakultativní údaje - záznam splňuje rozsah minimálního záznamu, obsahuje-li buď znak MDT, nebo údaj skupiny Konspektu

***) Pole 655 má buďto druhý indikátor s hodnotou 7 a v podpoli \$2 vyplněný zdroj termínu (podrobnosti viz manuál MARC 21), nebo má druhý indikátor s hodnotou 4 a neobsahuje podpole \$2.

<https://www.nkp.cz/o-knihovne/odborne-cinnosti/zpracovani-fondu/katalogizacni-politika/minimalni-zaznam-rda-marc-21-pro-textove-monograficke-zdroje>

Věcné selekční prvky z pohledu Souborného katalogu - 2

Obsahuje údaje jako v minimálním záznamu

- Pole 072
- Pole 080
- Pole 655
- +
- Pole 650
- + další potřebné údaje



Pracovní skupina pro věcné zpracování doporučuje a schvaluje v Doporučeném záznamu následující věcné selekční prvky:

- Klasifikační znak MDT zapsaný v poli 080 MARC21, v poli 675 UNIMARC – *fakultativní údaj nebo*
- Skupinu Konspektu zapsanou v poli 072 MARC21, v poli 615 UNIMARC – *fakultativní údaj*
- Minimálně jeden tematický termín zapsaný v poli 650 MARC21, v poli 606 UNIMARC s vazbou na autorizované systémy*
- Označení formy/žánru zapsané v poli 655 MARC21, v poli 608 UNIMARC
- *Doporučuje se však uvést všechny odpovídající věcné selekční prvky, které jsou potřebné k vyjádření obsahu dokumentu, a to s vazbou na autorizované systémy
- Doporučení se vztahuje na věcný popis naučné literatury, věcný popis beletrie se nemění

Věcné selekční prvky v minimálním a doporučeném záznamu

Věcné selekční prvky v rámci **minimálního** záznamu

Pole 072 – údaj skupiny Konspektu nebo

Pole 080 – údaj klasifikačního systému MDT – v NPÚ se nepoužívá

Pole 655 – označení formy žánru

Věcné selekční prvky v rámci **doporučeného** záznamu

Pole 072 – údaj skupiny Konspektu nebo

Pole 080 – údaj klasifikačního systému MDT

Pole 650 – věcné téma, téma dokumentu vyjádřené obecným termínem

Pole 655 – označení formy žánru

Z pohledu uživatele je vstřícnější doporučený záznam

Rozsah údajů je předmětem dohody se správkyňí souborného záznamu

Faktory ovlivňující věcný popis NPÚ - 1

Fondy odborných knihoven

- "knihy" – monografie a neperiodické sborníky;
- "periodika" – časopisy, periodické sborníky, ročenky, výroční zprávy;
- "speciální dokumenty" – kartografické dokumenty, grafické a elektronické dokumenty, rukopisy;
- "studentské práce" – rukopisy školní povahy;
- "články" – statě a články od roku 1994.

Dokumentační fondy tvoří materiály týkající se

- kulturních památek,
- objektů v památkově plošně chráněných územích (vesnické, městské a krajinné památkové zóny nebo rezervace)
- objektů památkového zájmu.

Restaurátorská dokumentace, tj. zprávy z restaurátorských akcí, restaurátorské záměry, posudky a laboratorní analýzy + *bohatá fotografická příloha*

- **Plánová dokumentace**, tj. stavební projekty, technické zprávy, výkresy, zaměření a plány
- **Fotografická dokumentace**, tj. sbírka fotografií vztahujících se k regionu
- **Stavebně historické průzkumy**, tj. stavební historie památkově významných objektů, materiály týkající se úprav historické zeleně, zámeckých i městských parků

Faktory ovlivňující věcný NPÚ - 2

Uživatelské hledisko

- **Uživatelé knihoven NPÚ**
 - odborná veřejnost
 - zaměstnanci NPÚ,
 - vědečtí a odborní pracovníci státní památkové péče
 - zájemci z řad veřejnosti (laická poučená veřejnost)
- **Nově: široká veřejnost – dokumentační fondy – SHP připojeny do Souborného katalogu**

Rozdíl v katalogizaci – OK – DF:

Pro OK (metodika)

3. Lokalizace

Dobrovolné pole, doporučeno pokud se kniha věnuje jednomu objektu či přiměřenému počtu (tj. do 3 objektů).

Věcný popis NPÚ – fondy OK – věcné selekční prvky

Skupina Konspektu – Kód předmětové kategorie (Konspekt) - pole 072

Osobní jméno – Předmětové vedlejší záhlaví – osobní jméno - pole 600

Jméno korporace - Předmětové vedlejší záhlaví - jméno korporace – pole 610

Jméno konference - Předmětové vedlejší záhlaví - jméno konference – pole 611

Unifikovaný název - Předmětové vedlejší záhlaví – unifikovaný název – pole 630

Věcné téma - Předmětové vedlejší záhlaví - téma – pole 650

Geografické téma - Předmětové vedlejší záhlaví – geografické jméno – pole 651

Chronologické téma - Předmětové vedlejší záhlaví – chronologický termín – pole 648

Forma/žánr - Předmětové vedlejší záhlaví – Rejstříkový termín – žánr/forma – pole 655


Volně tvořená klíčová slova – neřízené termíny – Rejstříkový termín – volně tvořený termín – pole 653

Nepoužívají se (nejsou povinné): kódované informace, notace MDT

Podle dostupných informací se mají používat řetězce předmětových hesel


Metodika:

Hesla jsou tvořena podpolem a, které se jako jediné ukládá do slovníků. Pomocná podpole slouží jako zpřesnění.

Pokud hesla nenalezneme vytváříme je a následně slučujeme 

650 Téma 

První indikátor nevyplňujeme. Druhý indikátor určuje heslář, ze kterého je výraz převzat. V našem prostředí vyplňuje hodnotu 4 (typ nespecifikován) nebo 7 (Národní autority).

Nejprve vybíráme  z již vytvořených hesel NK nebo NPÚ

650a – zde se zapisuje heslo charakterizující obsah knihy, v 1. pádě množného čísla pokud tento tvar neodporuje smyslu. Povolání uvádíme v maskuliní podobě.

650x – obecné zpřesnění, používá se pokud by výraz v podpoli a mohl mít více významů

650z – geografické zpřesnění, používá se povinně u hesla dějiny, jinak se země/státy zapisují do pole 651

650y - chronologické zpřesnění, používá se u hesla dějiny,


Rejstřík téma: dějiny (5439)


Signatury svazku: D825/1

Sborník referátů ze symposia ke 300. výročí povstání nevolnického lidu roku 1680

Nakladatelské údaje: Česká Lípa : Okresní archiv, 1981

Rozsah: 205 s.

Věcné téma: **dějiny**  - 17. stol., severní Čechy

Věcné téma: **dějiny**  - poddanské povstání

Signatury svazku: D2522

<Die >Wurzeln unserer Kraft : Hundert Jahre sudetendeutsche Sozialdemokratie

Nakladatelské údaje: Bonn, [1963]

Rozsah: 23 s.

Věcné téma: **dějiny**  - Sudety

Rejstřík KS: dějiny (101)

Signatury svazku: D106

Stát Přemyslovců a středověká "říše"

Nakladatelské údaje: Praha : Svoboda, 1946

Rozsah: 72 s.

Věcné téma: **dějiny**  - Přemyslovci

Věcné téma: **dějiny**  - středověk, Čechy

Termín dějiny používat jako zpřesnění za geografickým názvem, nepoužívat jako samostatný vstupní prvek (příliš mnoho dokumentů napojených na daný termín)

Čechy (Česko) -- dějiny

Editační formulář – odborné knihovny– věcné selekční prvky-1

1. Jmenný popis 2. **Věcný popis** 3. Lokalizace 4. Svazky 5. Výstupy 6. Nezařazeno

072 - Kód předmětové kategorie (Konspekt) 7

* - Konspekt (záhlaví)

072 - Kód předmětové kategorie (Konspekt) 7

* - Konspekt (záhlaví)

650 - Předmětové vedlejší záhlaví - téma 0 7

* - Téma (záhlaví)

x - Ochranné zkrácení

y - Chronologické zpřesnění

z - Geografické zpřesnění

z - Změna hesla podle vyř.

600 - Předmětové vedlejší záhlaví - osobní jméno 1 4

* - Osobní jméno (záhlaví)

b - Číslování (u panovníků)

610 - Předmětové vedlejší záhlaví - jméno korporace 2 4

* - Akce/Korp. (záhlaví)

655 - Rejstříkový termín - žánr/forma 7

* - Forma/Žánr Záhlaví

651 - Předmětové vedlejší záhlaví - geografické jméno 4

* - Geogr. heslo (Záhlaví)

9 - [6519]

a - Geografické jméno jsi

Změnit pořadí chronologického a geografického zpřesnění?

Editační formulář – odborné knihovny– věcné selekční prvky- 2

648 - Vedlejší věcné záhlaví - chronologický termín [grid] [grid] [v] 4 [v] [help] [?]

* - Chronol. heslo (záhlaví)

630 - Předmětové vedlejší záhlaví - unifikovaný název [grid] [grid] 0 [v] 4 [v] [help]

* - Unifikovaný název Záhlaví

a - Unifikovaný název

d - Datum podepsání sm

611 - Předmětové vedlejší záhlaví - jméno konference [grid] [grid] 2 [v] 4 [v] [help]

* - PH Konference Záhlaví

n - Číslo části/sekce/kon

d - Datum konání konfer

c - Místo konání konfere

653 - Rejstříkový termín - volně tvořený termín [help] [?]

a - Uživatelská klíčová sl

Věcný popis NPÚ – dokumentační fondy

Bibliografické věcné selekční prvky v záznamech DF:

Skupina Konspektu ?

Osobní jméno

Jméno korporace ?

Volně tvořená klíčová slova – neřízené termíny

Věcné téma

Geografické téma

Chronologické téma?

Forma/žánr?

Používají se řetězce předmětových hesel

Nepoužívají se (nejsou povinné): kódované informace, notace MDT

Editační formulář – dokumentační fondy – věcné selekční prvky

1. Údaje o autorství a názvu | 2. Údaje o vzniku | 3. Lokalizace | 4. Rozsah | **5. Třídění** | 6. Vazby | 7. Další údaje | 8. Výzkum | 9. Svazky | 10. Výstupy | 11. Nezařazeno

FDK - Typ/Druh dokumentu

d - Druh dokumentu (*) stavebně historický průzkum (SHP)

s - Bližší specifikace Vyberte hodnotu

600 - Předmětové vedlejší záhlaví - osobní jméno

* - Osobní jméno (záhlaví)

653 - Rejstříkový termín - volně tvořený termín

a - Uživatelská klíčová slova

NPU - Pole údajů pro NPÚ

s - Spisový znak 857 - SHP

650 - Předmětové vedlejší záhlaví - téma

* - Téma (záhlaví)

v - Formální zpřesnění

x - Obecné zpřesnění

y - Chronologické zpřesnění

z - Geografické zpřesnění

651 - Předmětové vedlejší záhlaví - geografické jméno

a - Geografické jméno

x - Obecné zpřesnění

FDK - Typ/Druh dokumentu

d - Druh dokumentu (*) stavebně historický průzkum (SHP)

s - Bližší specifikace Vyberte hodnotu

600 - Předmětové vedlejší záhlaví - osobní jméno

* - Osobní jméno (záhlaví)

653 - Rejstříkový termín - volně tvořený termín

a - Uživatelská klíčová slova

NPU - Pole údajů pro NPÚ

s - Spisový znak 857 - SHP

650 - Předmětové vedlejší záhlaví - téma

* - Téma (záhlaví)

v - Formální zpřesnění

x - Obecné zpřesnění

y - Chronologické zpřesnění

z - Geografické zpřesnění

651 - Předmětové vedlejší záhlaví - geografické jméno

a - Geografické jméno

x - Obecné zpřesnění

Do editačního formuláře doplnit ???:

610 – pro zápis korporace

648 – chronologický údaj

655 – forma/žánr dokumentu

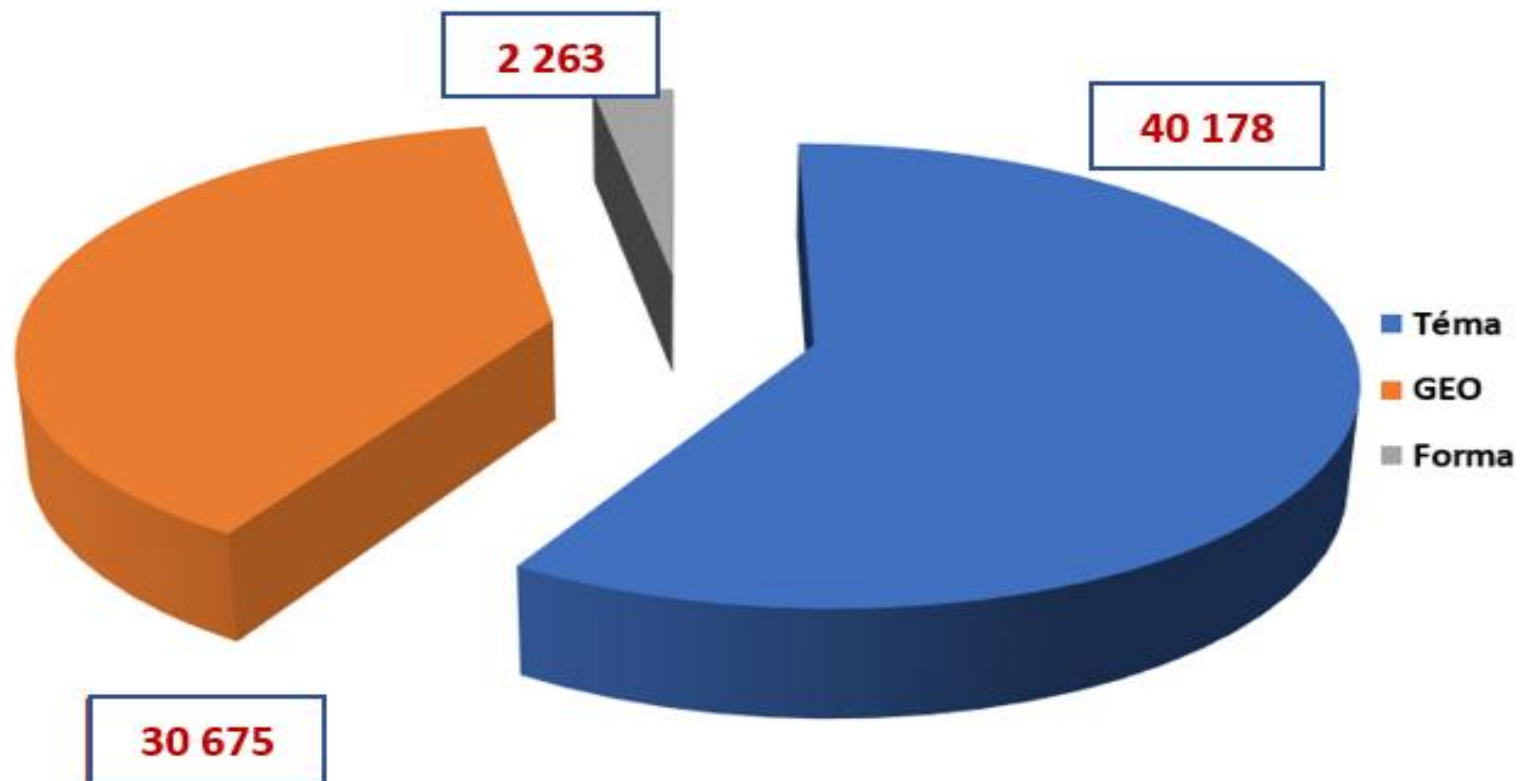
072 – skupina Konspektu

Odvíjí se od rozsahu věcných selekčních prvků používaných při věcném zpřístupnění tohoto typu dokumentů – závisí na rozhodnutí zpracovatelů DF

Soubor národních věcných autorit

Nástroj pro standardizaci věcných selekčních prvků

Věcné autority v roce 2019



Soubor tematických autorit

řízený a měnitelný abecedně uspořádaný soubor věcných selekčních údajů - lexikálních jednotek (ověřených a unifikovaných),

mezi nimiž jsou vyjádřeny základní sémantické vztahy (ekvivalence, hierarchie, asociace), který je určen ke zpracování a vyhledávání dokumentů a informací v nich obsažených.

Součástí autoritního záznamu je **notační znak systematického selekčního jazyka** související s autoritním záhlavím a nezbytný poznámkový aparát.

K základním charakteristikám tohoto souboru patří **slovní zásoba, struktura sémantických vztahů a aplikační syntax.**

V souboru věcných autorit existují **dva typy lexikálních jednotek**

- **preferovaný termín** - lexikální jednotka užívaná závazně při indexování k vyjádření určitého pojmu
- **nepreferovaný termín** - ekvivalent nebo kvaziekvivalent preferovaného termínu;
 - nepreferovaný termín není dokumentu přiřazován, ale slouží jako uživatelský vstup do abecedního rejstříku;
 - uživatel je odkázán příslušným pokynem (např. viz) k ekvivalentnímu preferovanému termínu

CZENAS - standard pro věcné selekční údaje v knihovnách s univerzálním fondem

- soubor **věcných** autorit
- integrovaný pořádací nástroj
- selekční jazyky
 - **jazyk předmětových hesel**
 - *systematický selekční jazyk MDT (MDT MRF)*
- **induktivní metoda – s dokumentem v ruce**
- **dílčí soubory**
 - soubor tematických termínů
 - soubor geografických termínů
 - soubor formálních termínů

Struktura záznamu věcné autority

Zvolte formát: Standardní -- MARC

Záznam 1 z 1

Ident. číslo	ph123105
Záhlaví	● <u>městské památkové rezervace</u>
Odkaz. forma	památkové rezervace městské rezervace památkové městské
Nadřazený termín	<u>památkově chráněná území</u>
Asoc. termín	<u>městská historická centra</u> <u>městské památkové zóny</u> <u>památková péče</u>
MDT	● <u>711.4.025.3/.4</u>
Angl. ekvivalent	urban monument reserves
Skupina Konspektu	● <u>71 - Územní plánování. Urbanismus. Památková péče [21]</u>

Funkce MDT

Browse List: UDC

určení dominantního oboru daného termínu
 posouzení jednoznačnosti a systémovosti termínů
 tvorba hierarchické struktury univerzálního souboru
 tvorba vícejazyčného nástroje
 struktura Konspektového schématu – 2. úroveň
 rejstřík MDT: notace a slovní vyjádření v češtině a angličtině

No. of rec.	
1	<u>7.097.079</u> -- televizní festivaly / television festivals
1	<u>71</u> -- územní plánování / spatial planning
1	<u>71</u> -- územní plány / spatial plans
1	<u>71.025.3/.4</u> -- chráněná území / protected areas
1	<u>71.025.3/.4</u> -- památkově chráněná území / historically preserved areas
1	<u>71.092</u> -- urbanistické soutěže / city planning competitions
1	<u>711-051</u> -- urbanisté / city planners
1	<u>711.1</u> -- územní rozvoj / territorial development
1	<u>711.16</u> -- asanace / sanitation
1	<u>711.168</u> -- obnova území / area redevelopment

Tvar lexikálních jednotek

- **substantivní tvar**
 - jednoslovné substantivum
 - víceslovná lexikální jednotka, jejíž základ tvoří substantivum
 - adjektivní spojení
 - předložková vazba
 - komplexní termín

Příklady

- epitafy
- sepulkrální památky
- památkově chráněná území
- padělání a pozměňování veřejné listiny
- ženy v politice
- rodiče a děti
- malíři a řezbáři - *nelze považovat za obecně platný komplexní termín, řeší pouze problém zpřístupnění konkrétního dokumentu*

Tvar lexikálních jednotek

- dodržuje se přirozený slovosled
- dodržuje se pravopisná norma
- transliterace se řídí platnými normami
- singulár a plurál
 - počitatelná v plurálu, např. *prezidenti, knihy, řeky....*
 - abstrakta, počitatelná použita jako abstrakta, názvy vědních oborů v singuláru, např. *láska, průmysl, fyzika, malířství...*
- cizojazyčné termíny se uvádějí
 - neexistuje-li adekvátní překlad, např. *benchmarking*
 - je-li termín běžně používán v daném vědním oboru, např. *paleobotanika...*
- zkratky
 - preference rozepsané formy
 - zkratka se odkáže – odborné zkratky jsou nejednoznačné a pro laického uživatele nesrozumitelné

Zkratka SHP - nejednoznačná

- SHP stavebně-historický průzkum;
- SHP soubor = Shapefile formát je populární geoprostorový vektorový formát dat pro geografický informační systémový software;
- SHP (Samoczynne hamowanie pociągu) je polský vlakový zabezpečovač. Slouží pouze k označení polohy návěstidel, nikoli k přenosu návěstí;
- SHP - SOŠ HOTEL. A PODNIKAT. (Skupiny oborů vzdělávání)

Stavebně-historický průzkum

LDR	-----cz--a22-----n--4500
FMT	VA
001	ph137762
003	CZ-PrNK
005	20191016135946.0
008	011219 n anznbnabn-----n-a a-----
040	a ABA001 b cze d ABA001
072 7	a 71 x Územní plánování. Urbanismus. Památková péče 2 Konspekt 9 21
080	a 719:69 2 MRF_2003
150	a stavebně-historický průzkum 7 ph137762
450	a stavebně historický průzkum 0 o
450	a stavebněhistorický průzkum 0 o
450	a stavebně-historické průzkumy 0 o
450	a SHP (památková péče) 0 o
450	a průzkum stavebně-historický 0 o
550	w g a památková péče 7 ph123918
75007	a constructional-historical research 2 eczenas

Dotaz:

Proč termín není použit v **množném** čísle?

V AUT bázi se termíny vyskytují převážně v mn.č., zároveň se ale respektuje tvar termínů, který se používá v daném oboru. Termín „**stavebně-historický průzkum**“ označuje **obor** a v tomto smyslu byl do databáze AUT zaveden. **Výskyt dalšího termínu lišícího se pouze číslem by byl pro katalogizátory zavádějící, proto termín v mn. č. je zaveden jako odkaz**

Nesrozumitelnost klíčových slov pro laického uživatele

Signatury svazku: CD 1102

Újezd 34 - SHP

Praha 08.2009

Předmět zájmu: SHP

Klíčová slova: SHP

Název (*): **Újezd 34 - SHP**

Upřesnění názvu: **kopie**

Místo vzniku: **Praha**

Datum vzniku (*): **08.2009**

Uživatelská klíčová slova: **SHP**

Druh dokumentu (*): **datový záznam**

Nosič: **kompaktní disk (CD, DVD, Blue-Ray)**

Rozměr: **jiná**

Barevnost: **barevný**

Kód paGIS: **1500652**

Předmět zájmu (*): **SHP**

Spisový znak: **854 - Videodokumentace**

Interval vzniku od (*): **01.08.2009**

Interval vzniku do (*): **31.08.2009**

<https://iispp.npu.cz/carmentest/detail/600595?search=b958299c-2479-4f5a-8943-7ab7d889123d&si=1>

Druh dokumentu: plánová dokumentace

Signatury svazku: PD 2161

Projektová dokumentace

Další původce: Okresní stavební podnik Český Krumlov - autor

Nakladatelské údaje: 1991

Kraj: Jihočeský kraj

Okres: Český Krumlov

Katastrální území: Kaplice

Obec: Kaplice

Část obce č. domovní: Kaplice, 215

Ulice č. orientační: Náměstí,

Název lokality: Kaplice I

Celek / Bližší pojmenování celku: měšťanský dům, Komerční banka

Předmět zájmu: dům

Forma/žánr: dokumentace jiná

Klíčová slova: SHP

Návrh věcných selekčních prvků pro SK (maximalistický):

Téma: měšťanské domy – Česko

stavebně-historický průzkum – Česko –1991-2000

Geo: Krumlov (Česko)

Chrono: konkrétní rok 1991

Forma/žánr: projektové dokumenty
průzkumy?

Konspekt: 71 - Územní plánování. Urbanismus. Památková péče

<https://iispp.npu.cz/carmen/detail/134264?search=28560dd1-541b-4e28-9206-ed1fa3fd46b5&si=3>

Signatury svazku: 1105

Stavebně historický průzkum : Bezděz - kostel sv. Jiljí

Další původce: Gabriel, František - autor, Gabriel, František, 1949- Q

Další původce: Ebel, Martin - autor, Ebel, Martin Q

Další původce: Kačuříková, M. - kresba

Další původce: Bartáková, K. - kresba

Nakladatelské údaje: Česká Lípa 1996

Rozsah: 1 sv.

Kraj: Liberecký kraj

Okres: Česká Lípa

Katastrální území: Bezděz

Obec: Bezděz

Část obce č. domovní: Bezděz

Název lokality: Bezděz

Celek / Bližší pojmenování celku:

Objekt / Bližší pojmenování objektu:

Předmět zájmu: kostel sv. Jiljí

Forma/žánr: SHP

Měřítko: 1:100

Návrh věcných selekčních prvků pro SK (maximalistický):
Věcné téma: Kostel sv. Jiljí (Bezděz, Česko) // 610 korporace
Věcné téma: kostely – Česko // 650 typ korporace
Věcné téma: stavebně-historický průzkum – Česko – 1991-2000 // 650 obecné t.
Geografické téma: Bezděz (Česko) // 651 geografický název
Forma/žánr: projektové dokumenty // 655 formální deskriptor

Význam lexikálních jednotek

- **Problém synonymie se řeší**
 - uvedením variantní formy jako odkaz viz, např. preferovaný termín zvolíme „*terapie pohádkou*“ a termín „*pohádkoterapie*“ odkážeme
- **homonymie, polysémie**
 - různé významy homonym se důsledně rozlišují
 - specifikací termínu, např. **typologie**
 - *typologie dokumentů, typologie lesa, typologie zemědělských půd, typologie památek??*
 - uvedením kvalifikátoru (relátoru) v závorce, který je součástí deskriptoru, např. **typologie**
 - *typologie (archeologie)*
 - *typologie (biblistika)*
 - *typologie*

Výběr lexikálních jednotek v univerzálním systému

- jednoznačnost
- soulad mezi obsahem pojmu, obsahem termínu a obsahem lexikální jednotky
- formální rozklad termínu – raději nepoužívat
 - psychologie osobnosti//osobnost+psychologie
- Proč? – získání dokumentů, které neodpovídají dotazu uživatele
- v univerzálním souboru se vyskytují častěji
 - výrazy obecného významu
 - hodnotící adjektiva

Je to dáno univerzálností témat, rozsáhlostí problematiky

Významové vztahy lexikálních jednotek

- **ekvivalence** – synonymie, např. „památková péče“ = „*péče o památky*“
- **hierarchie** – mezi jednotkami téhož sémantického okruhu
 - podřazenost
 - nadřazenost
 - asociace
- podnikání
 - NT drobné podnikání
- antivirové systémy
 - RT počítačové viry

Je třeba

- Respektovat celistvost termínů
- Zachovávat jednotný postup – důsledně dodržovat přirozený pořádek slov (ne substantivní inverze ano i ne)
- Nepoužívat nejednoznačné termíny
- Nepoužívat „situační termíny“
 - Příliš detailní
 - Specifické pro dané prostředí
 - Specifické pro daný dokument
- Počítat s „ošidností“ propojení na volně dostupné info zdroje
- Zapisovat selekční termíny do příslušných polí
- Používat přiměřený počet věcných selekčních prvků
- **Používat řízené slovníky – soubor věcných autorit**
- **Dodržovat dohodnutá pravidla**

Hartenberg : 1985 - 1995

[1995]

Druh dokumentu: OK - Speciální dokumenty

Agentura, která vytvořila originální záznam: **PNE305**

Jazyk katalogizace: **cze**

Konspekt (záhlaví): **Geografie Česka a Slovenska, reálie, cestování 913(437)**

Název (*): **Hartenberg :**

Obecné označení druhu dokumentu: **[rukopis]**

Další názvové informace: **1985 - 1995**

Datum vzniku (*): **[1995]**

Rozsah: **[20] l. :**

Další fyzické údaje: **il (některé barev.), plány**

Akce/Korp. (záhlaví): **Hartenberg (hrad a zámek)**

Téma (záhlaví): **hrady**

Geografické zpřesnění: **Hartenberg (Česko)**

Téma (záhlaví): **obnova a rekonstrukce památek**

Geografické zpřesnění: **Hartenberg (Česko)**

Geogr. heslo (Záhlaví): **Hřebeny (Josefov, Sokolov, Česko)**

Forma/Žánr Záhlaví: **dokumentace**

Sigla: **PNE305**

Signatura: **11268 - la**


Signatury svazku: 11268 - la

Hartenberg : 1985 - 1995

[1995]


Rozsah: [20] l. : il (některé barev.), plány

Korporace/objekt: **Hartenberg (hrad a zámek)** 

Věcné téma: **hrady**  - Hartenberg (Česko)

Česko

Věcné téma: **obnova a rekonstrukce památek**  - Hartenberg (Česko)

Geografické téma: **Hřebeny (Josefov, Sokolov, Česko)** 

Forma/žánr: **dokumentace** 

Jako geografické zpřesnění použijeme stát
GEO termín „Hartenberg (Česko)“ je upřesněn dalším
kvalifikátorem a je uveden jako odkazová forma, viz:
Hartenberg (Josefov, Sokolov, Česko)

Agentura, která vytvořila originální záznam: **ABE320**

Jazyk katalogizace: **cze**

Konspekt (záhlaví): **Územní plánování. Urbanismus. Památková péče 71**

Autor: **Záloha, Jiří, 1926-2009**

Kód role: **autor**

Název (*): **Státní hrad a zámek Český Krumlov**

Obecné označení druhu dokumentu: **[rukopis]** :

Další názvové informace: **průvodcovský text /**

Údaj o odpovědnosti atd.: **zprac. Jiří Záloha**

Místo vzniku: **České Budějovice**

Jméno nakladatele: **Krajské středisko státní památkové péče Jihočeského kraje,**

Datum vzniku (*): **1980**

Rozsah: **44 s.**

Poznámka o skryté bibliografii atd.: **Obsahuje bibliografii**

Akce/Korp. (záhlaví): **Český Krumlov (hrad a zámek)**

Téma (záhlaví): **zámky**

Forma/Žánr Záhlaví: **průvodcovské texty**

Sigla: **ABE320**

Signatura: **P243**

Státní hrad a zámek Český Krumlov průvodcovský text / zprac. Jiří Záloha

Záloha, Jiří, 1926-2009 🔍

České Budějovice Krajské středisko státní památkové péče Jihočeského kraje 1980

Rozsah: 44 s.

Korporace/objekt: **Český Krumlov (hrad a zámek)** 🔍

Věcné téma: **zámky** 🔍

Forma/žánr: **průvodcovské texty** 🔍

<https://iispp.npu.cz/carmentest/search?field=0&q=St%C3%A1tn%C3%AD+hrad+a+z%C3%A1mek+%C4%8Cesk%C3%BD+Krumlov+pr%C5%AFvodcovsk%C3%BD+text+&area=-1&root=0>


Druh dokumentu: restaurátorský průzkum

Signatury svazku: RZ 223

Restaurátorský průzkum. Č.p. 661, Rybná 11, Praha 1 - Staré Město. Uliční fasáda - okna

Další původce: Hlava, Miroslav, 1969-  - restaurátor

Další původce: Pešina, Jiří  - restaurátor

Další původce: Sochor, Tomáš  - restaurátor

Další původce: AKANT ART (firma) 

Nakladatelské údaje: Praha 2010

Rozsah: 1 sv.

Kraj: Hlavní město Praha

Okres: Praha

Katastrální území: Staré Město

Obec: Praha

Část obce č. domovní: Staré Město, 681

Ulice č. orientační: Rybná, 11

Název lokality: Staré Město

Celek / Bližší pojmenování celku: městský dům

Předmět zájmu: okna

Rok akce/Datum mapování: 2010

Klíčová slova: okna

Návrh věcných selekčních prvků pro SK (maximalistický):

Téma: městské domy – Česko

okna – Česko

restaurátorský průzkum – Česko –2001-2010

Geo: Rybná ulice (Praha, Česko)

Chrono: konkrétní rok 2010 i desetiletí? 2001-2010

Forma/žánr: restaurátorské zprávy
průzkumy

Konspekt: 692 - *Konstrukční prvky a části staveb [19]*

Konspekt: 71 - *Územní plánování. Urbanismus. Památková péče*

Návrh věcných selekčních prvků pro SK (minimalistický):

Téma: okna – Česko

Geo: Praha (Česko)

Forma/žánr: restaurátorské zprávy
průzkumy

Konspekt?

<https://iispp.npu.cz/carmen/library/praha/detail/1256242?search=a1606146-4e76-4e7d-ada0-d18922edd92a&si=3&ticketId=-3>

Druh dokumentu: restaurátorský průzkum


Signatury svazku: RZ 367

Průzkum barevnosti. Dřevěná okna. Administrativní budova
Hradební - stavební opravy objektu Hradební 772/12, 110 00
Praha 1 - Staré Město

Další původce: Bok, Vladimír, PhDr. 1945-  - zpracovatel

Další původce: Procházka, Petr  - zpracovatel

Další původce: Sehnalíková, Eva  - zpracovatel

Další původce: AVERS, spol. s r.o. Michelská 240, 141 00 Praha 4 

Nakladatelské údaje: Praha 2017

Rozsah: 1 sv.

Kraj: **Hlavní město Praha**

Okres: **Praha**

Katastrální území: Staré Město

Obec: **Praha**

Část obce č. domovní: Staré Město, 772

Ulice č. orientační: Revoluční, 21

Název lokality: Staré Město

Celek / Bližší pojmenování celku: městský dům, **administrativní budova**

Předmět zájmu: okna

Rok akce/Datum mapování: 2017

Klíčová slova: **okna**

Návrh věcných selekčních prvků pro SK (maximalistický):

Téma: *administrativní budovy - Česko*

dřevěná okna – Česko

restaurátorský průzkum – Česko – 2011-2020

GEO: **Hradební ulice (Praha, Česko)**

FD: **restaurátorské zprávy
průzkumy**

Konspekt: 692 - Konstrukční prvky a části staveb [19]

**Konspekt: 71 - Územní plánování. Urbanismus. Památková
péče**

<https://iispp.npu.cz/carmen/library/praha/detail/1242632?search=a1606146-4e76-4e7d-ada0-d18922edd92a&si=6&ticketId=-3>

Pozdně gotické oltářní desky z Liptovské Anny : Restaurátorská zpráva : Závěrečná práce studia památkové péče při NPÚ ÚP Praha, ročník 2003-05 Petra Eisnerová

Signatury svazku: ZP720

Pozdně gotické oltářní desky z Liptovské Anny : Restaurátorská zpráva : Závěrečná práce studia památkové péče při NPÚ ÚP Praha, ročník 2003-05 Petra Eisnerová

Eisnerová, Petra, 1975- 

Praha Národní památkový ústav, ústřední pracoviště 2005


Rozsah: 18 s. ; příl. [3 listy] :, barev. a čb. obr.

Věcné téma: ikonografie 

Věcné téma: Konzervace 

Věcné téma: gotické kostely 

Věcné téma: desková malba 


Věcné téma: studentské práce 


Věcné téma: restaurování a konzervace 


Věcné téma: gotické umění 

Geografické téma: Liptov (Slovensko) 

Geografické téma: Liptov (Slovensko) 

Geografické téma: Liptovská Anna (Slovensko) 

Forma/žánr: Zprávy restaurátorské 

Forma/žánr: studentské práce 

**Termíny uvedeny jako téma i forma/žánr
Zdvojené termíny**

Národní památkový ústav

Signatury svazku: C1173

1er Colloque international sur la détérioration des pierres enaevre 1st International symposium on the deterioration of building stones : 11-16 septembre 1972, [La Rochelle] /

International Symposium on the Deterioration of Building Stones,

Další původce: Pauly, Jean Pierre.

Nakladatelské údaje: Paris -, 1973

Rozsah: 237 p. : ill ; 31 cm

Věcné téma: [restaurování památek](#) 🔍

Věcné téma: [restaurování kamenných prvků](#) 🔍

Forma/žánr: [sborníky](#) 🔍

Návrh: **ponechat: restaurování památek**
zavést: **kamenné prvky**

<https://iispp.npu.cz/carmen/detail/0001261178>

Souborný katalog

Hlavní záhlaví	International Symposium on the Deterioration of Building Stones, 1st, La Rochelle, 1973.
Název	1er Colloque international sur la détérioration des pierres enaevre 1st International symposium on the deterioration of building stones : 11-16 septembre 1972, [La Rochelle] /
Nakl. údaje	Paris -, 1973
Popis (rozsah)	237 p. : ill ; 31 cm
Ve fondu	ABE320 [Knihovna NPÚ - GnŘ Praha] -- sign. C1173 Lokální záznam
	Zobrazit na mapě
Další původce	Pauly, Jean Pierre.
Poznámka	Text ve francouzštině nebo angličtině a resumé ve francouzštině a angličtině.
Poznámka	Obsahuje bibliografii
Předmět. heslo	restaurování památek
Forma a žánr	* sborníky
System. číslo	008276199

https://aleph.nkp.cz/F/?func=direct&doc_number=008276199&local_base=SKC

Překlepy lze odstranit používáním autoritních termínů a zápisem v odpovídajících polích

- původní plánová dokuemance (1)
- původní plánová dokumenace (2)
- původní plánová dokumentace (1115)
- původní plánová dokumentace (1)
- původní plánová dokumentace (5)
- původní plánová dokumentace (2)
- původní plánová dokumetace (1)
- původní plánová dokumetnace (5)
- původní plánvá dokumentace (1)

Kristus na kříži

Další původce: Kerel, Jaroslav, 1949-  - restaurátor

Další původce: OÚ Střevač  - investor

Nakladatelské údaje: 1999

Kraj: **Královéhradecký kraj**

Okres: **Jičín**

Katastrální území: **Střevač**

Obec: **Střevač**

Část obce č. domovní: **Střevač**

Název lokality: **Střevač**

Název objektu z GIS: **sousoší Kalvárie**

Objekt / Bližší pojmenování objektu: **sousoší, sousoší Kalvárie**

Předmět zájmu: **sousoší Kalvárie**

Téma: kalvárie

sousoší

Geo: Střevač (Česko)

Forma/žánr: restaurátorské zprávy

korespondence

Rok akce/Datum mapování: 1999

Klíčová slova: **sochy, Kalvárie, kříže**

<https://iispp.npu.cz/carmen/detail/603279?search=c820f8b9-40b2-447c-b4b7-8eef6853eae0&si=13&ticketId=-10>

Situační termín specifický pro daný dokument

Signatury svazku: P 117A


Stavebně - historický průzkum

Další původce: Bašta, V.,  - zpracovatel

Další původce: Líbal, Dobroslav, 1911-2002  - zpracovatel

Další původce: Horyna, Mojmír, 1945-2011  - zpracovatel

Další původce: Novosadová, Olga  - zpracovatel

Další původce: Státní ústav pro rekonstrukce památkových měst a objektů  - zpracovatel

Nakladatelské údaje: Praha 12.1977

Kraj: Hlavní město Praha

Okres: Praha

Katastrální území: Řepy

Obec: Praha

Část obce č. domovní: Řepy

Název lokality: Bílá Hora I

Název objektu z GIS: kostel P. Marie Vítězné

Celek / Bližší pojmenování celku: kostel

Objekt / Bližší pojmenování objektu: kostel, kostel P. Marie Vítězné


Předmět zájmu: SHP

Klíčová slova: Areál býv. poutního kostela P. Marie Vítězné na Bílé Hoře/Řepy, SHP

Používat správnou pravopisnou formu

Signatury svazku: 187557

[Přehýšov, venkovská usedlost čp. 10 a 120, branka, pohled od J]

Další původce: Gryc, Jan, 1943-2002  - fotograf

Nakladatelské údaje: 08.1988

Kraj: Plzeňský kraj

Okres: Plzeň-sever

Katastrální území: Přehýšov

Obec: Přehýšov

Část obce č. domovní: Přehýšov, 10

Název lokality: Přehýšov I

Název objektu z GIS: branka

Celek / Bližší pojmenování celku: usedlost

Objekt / Bližší pojmenování objektu: branka

Předmět zájmu: branka

usedlost (11)

usedlost Mydlářka/Dejvice, SHP (2)

usedlosti (2418)

usedlosti, zázemí (1)

usedlsoti (52)

<https://iispp.npu.cz/carmentest/detail/1237997?search=6509d457-d912-455f-833e-95c4d3e7e166&si=1>

Klíčová slova: usedlsoti, branky

Autoritní termíny- vyvarujeme se překlepů

Projekt ke stavebnímu povolení. Provizorní zajištění hlavního objektu hospodářské usedlosti před další destrukcí

Další původce: Pěkný, Karel, Ing.  - zodpovědný projektant

Nakladatelské údaje: Praha 2011

Rozsah: 1 sv., 1 část

Kraj: Středočeský kraj

Okres: Mělník

Katastrální území: Chlumín

Obec: Chlumín

Část obce č. domovní: Chlumín, 54

Název lokality: Chlumín

Místní / pomístní název: st. p. č. 31/1

Název objektu z GIS: hospodářská budova

Objekt / Bližší pojmenování objektu: budova, **hospodářská budova**

Předmět zájmu: hospodářská budova

[hospodářská budovy \(1\)](#)

Klíčová slova: **hospodářská budovy, hospodářské usedlosti** <https://iispp.npu.cz/carmen/detail/1228499?search=d37a456e-9581-47e8-b43f-06359df8b2c3&si=1>

Věcné téma: kultura

Věcné téma: husitství

Věcné téma: Žižka z Trocnova, Jan, asi 1360-1424

Věcné téma: hnutí

Věcné téma: reformní

Věcné téma: předhusitská

Věcné téma: doba předhusitská

Věcné téma: husitství

Věcné téma: viklefismus

Věcné téma: valdenští

Věcné téma: chiliasmus

Věcné téma: hospodářství

Věcné téma: správa

Věcné téma: právo

Věcné téma: středověk

Věcné téma: krize

Věcné téma: konflikty

Věcné téma: stříbro

Věcné téma: pražské groše

Věcné téma: groše

Věcné téma: pražské

Věcné téma: velkostatky

Věcné téma: městské

Věcné téma: šlechta

Věcné téma: instituce a organizace

Věcné téma: církevní

Věcné téma: klášterní

Věcné téma: struktura

Věcné téma: sociální

Věcné téma: Židé

Věcné téma: venkov

Téma (záhlaví): Žižka z Trocnova, Jan, asi 1360-1424

Osobní jméno (záhlaví): Prokop Holý, zemř. 1434 ; Zikmund Lucemburský, český a uherský kr

Téma (záhlaví): hnutí ; reformní ; předhusitská ; doba předhusitská ; husitství ; viklefismus

Osobní jméno (záhlaví): Jeroným Pražský, asi 1380-1416 ; Jakoubek ze Stříbra, ca 1371-1429 ;

Téma (záhlaví): valdenští

Osobní jméno (záhlaví): Mikuláš z Drážďan

Téma (záhlaví): chiliasmus

Geogr. heslo (Záhlaví): Tábor (Česko)

Osobní jméno (záhlaví): Jan Rokycana, ca 1397-1471 ; Chelčický, Petr, ca 1390-ca 1460


Téma (záhlaví): hospodářství ; správa ; právo ; středověk ; krize ; konflikty ; stříbro ; pražské organizace ; církevní ; klášterní ; struktura ; sociální ; Židé ; venkov ; obyvatelstvo ; obyvatel

Unifikovaný název: Dějiny českých zemí

Číslo: CPE202

ský c

ý, Ja



Zwischen Herren und
Ackersleuten : Bürgerliches
Leben im Waldviertel 1500-
1700 : Ausstellung der Stadt
Horn im Höbarthmuseum 5.
Mai bis 2. November 1990

groše ; pražské ; velkostatky ; městské ; šlechta ; instituce a

echta ; umění ; vzdělanost ; architektura ; malířství ; sochařství ; řemesla ; umělecká ; literatura


<https://iispp.npu.cz/carmentest/detail/658793?search=5a5998ca-6b5a-4e1a-863a-06b5deeed24f&si=1&ticketId=-3>

**Zápis
selekčních
termínů do
příslušných
polí – zde
zapsány v poli
pro obecné
téma (pole
650?)**

Signatury svazku: 219089

[Domažlice, Vodní ul., měšťanský dům čp. 29, zahrada, trakař
jako zahradní dekorace]

Fotografická
dokumentace

Další původce: Gryc, Jan, 1943-2002  - fotograf

Nakladatelské údaje: 1990

Kraj: Plzeňský kraj

Okres: Domažlice

Katastrální území: Domažlice

Obec: Domažlice

Část obce č. domovní: Město, 29

Ulice č. orientační: Vodní

Název lokality: Domažlice

Celek / Bližší pojmenování celku: zahrada

Objekt / Bližší pojmenování objektu: zahrada

Předmět zájmu: trakař na zahradě jako dekorace

**KS “domy” zbytečné, specifitější
termín “měšťanské domy” v
záznamu je dostačující;
termín „domy“ je uveden jako
nadřazený termín v AUT záznamu**

Klíčová slova: domy, měšťanské domy, zahrady

<https://iispp.npu.cz/carmen/detail/1257526?search=cea6765d-cbd9-4fe2-a974-c205a6b4d0c0&si=24>


Hrádky a tvrže na Jindřichohradecku. 4. část, Lokality z bývalého politického okresu jindřichohradeckého, vyjma severozápadu, včetně tvrzí uváděných lidovými tradicemi, a dodatky k tvrzím / Vladislav Burian, Jaroslav Novák

Burian, Vladislav, 1965- 

Další původce: Novák, Jaroslav 

Nakladatelské údaje: 2010

Nadřazený zdroj: Vlastivědný sborník Dačicka, Jindřichohradecka a Třeboňska, Sv. 22 (2010), s. 102-118; ISSN 1801-3759

Korporace/objekt: Vítkův hrádek (Jindřichův Hradec) 

Věcné téma: hrady 


Věcné téma: tvrže 


Věcné téma: architektonické památky 

Geografické téma: Stará Hlína (Třeboň, Česko) 


Geografické téma: Lovětín (Jarošov nad Nežárkou, Česko) 

Geografické téma: Kunžak (Česko) 

Geografické téma: Střížovice (Jindřichův Hradec, Česko) 

Geografické téma: Bednárec (Jindřichův Hradec, Česko) 

Geografické téma: Jarošov nad Nežárkou (Česko) 

Geografické téma: Plavsko (Česko) 

Geografické téma: Lásenice (Česko) 


Geografické téma: Lodhéřov (Česko) 

Geografické téma: Ratiboř (Jindřichův Hradec, Česko) 

<https://iispp.npu.cz/carmen/detail/1247471?search=0b9e2b56-48fa-432a-a7f4-51c7981b96f2&si=274>

Typ dokumentu: plánová dokumentace

Drážkov č.p. 10 - Sýpka, výměna střešní krytiny a oprava krovu

Další původce: Peterka, Jaroslav, Ing.  - zodpovědný projektant

Další původce: Vysoká, Hana, Ing.  - kreslič

Nakladatelské údaje: 2003

Rozsah: 1 sv., 1 část

Kraj: Středočeský kraj

Okres: Příbram

Katastrální území: Drážkov

Obec: Svatý Jan

Část obce č. domovní: Drážkov

Název lokality: Drážkov

Název objektu z GIS: sýpka

Objekt / Bližší pojmenování objektu: sýpka

Předmět zájmu: střecha a krov

V KS použity termíny v různém gramatickém čísle

<https://iispp.npu.cz/carmen/library/scp/detail/1122532?search=853066d6-3021-4cc4-9681-0e5dac1072db&si=1>

Klíčová slova: sýpky, venkovská usedlost, nástěnné malby

Pieta z Jihlavy : Pieta z farního kostela sv. Jakuba v Jihlavě - nový pohled na staré téma / Milena Bartlová a kol.

Nejednoznačný termín

Pieta z Jihlavy : Pieta z farního kostela sv. Jakuba v Jihlavě - nový pohled na staré téma / Milena Bartlová a kol.

Bartlová, Milena, 1958- [Q](#)

Další původce: Knor, Jan, 1952- [Q](#)

Další původce: Knorová, Kateřina, 1953- [Q](#)

Další původce: Štunc, Libor, 1960- [Q](#)

Další původce: Oblastní galerie Vysočiny (Jihlava, Česko) [Q](#)

Jihlava Oblastní galerie Vysočiny v Jihlavě 2007

Rozsah: 123 s. : 122 obr. (některé barev.), grafy

ISBN: 978-80-86250-16-8

Korporace/objekt: Kostel sv. Jakuba, Jihlava [Q](#)

Věcné téma: dějiny umění [Q](#)

Věcné téma: ikonografie [Q](#)

Věcné téma: Metody nedestruktivní [Q](#)

Věcné téma: piety [Q](#)

Věcné téma: restaurátorský průzkum [Q](#)

Věcné téma: restaurování a konzervace [Q](#)

Věcné téma: sochy [Q](#)

Věcné téma: středověk [Q](#)

Věcné téma: typologie [Q](#)

Věcné téma: výtvarné umění [Q](#)

Geografické téma: Jihlava (Česko) [Q](#)

Chronologické téma: 14. století [Q](#)

Forma/žánr: Zprávy restaurátorské [Q](#)

Forma/žánr: monografie [Q](#)

Anotace: Nově restaurovaná Pieta z farního kostela svatého Jakuba v Jihlavě obohatila historické a umělecké tradice hlavního města Vysočiny a její umělecko-historické zhodnocení znovu ukázalo jejich pradávňé propojení s evropskou kulturní a ideovou scénou. Tato publikace přispěje aspoň malým dílem jak k hrdosti jihlavských občanů na své město, tak i k potvrzení historické a kulturní role města v širším kontextu českých zemí i střední Evropy.

Soubor tematických autorit

typologie (archeologie)

typologie (biblistika)

typologie (lingvistika)

typologie (vědecká metoda)

typologie barevná [o]

typologie dokumentů

typologie informačních zdrojů

typologie lesa

typologie náboženství

typologie osobnosti

typologie zemědělských půd

Termín „typologie“
nejednoznačný

Velikonoce v české lidové kultuře / památce Václava Frolce Věra Frolcová ; ilustrace Magdalena Říčná ; foto Miloš Strnad

Frolcová, Věra, 1956- Q

Další původce: Říčná, Magdalena Q

Nakladatelské údaje: Praha : Vyšehrad, 2001

Rozsah: 277 s. : il.

ISBN: 80-7021-503-8 :

Věcné téma: česká Q
 Věcné téma: lidová Q
 Věcné téma: kultura Q
 Věcné téma: etnografie Q
 Věcné téma: Velikonoce Q
 Věcné téma: velikonoční zvyky Q
 Věcné téma: svátky Q
 Věcné téma: církevní Q
 Věcné téma: křesťanské Q
 Věcné téma: lidové obyčeje Q
 Věcné téma: obřady Q
 Věcné téma: pašije Q
 Věcné téma: pomlázka Q
 Věcné téma: kraslice Q
 Věcné téma: jaro Q
 Věcné téma: velká Q

Věcné téma: velká Q
 Věcné téma: noci Q
 Věcné téma: staročeské Q
 Věcné téma: Tradice Q
 Věcné téma: püst Q
 Věcné téma: pokrmy Q
 Věcné téma: koledy Q
 Věcné téma: dokumenty Q
 Věcné téma: lidové Q
 Věcné téma: umění Q
 Věcné téma: lidové umění Q
 Věcné téma: kulturní Q
 Věcné téma: dědictví Q
 Věcné téma: příležitosti Q
 Věcné téma: kresba Q
 Věcné téma: obyčeje Q
 Geografické téma: Čechy (Česko) Q

Anotace: Autorka se touto tematikou zabývá řadu let. Na základě sebraného a prostudovaného materiálu vytvořila syntetickou tématickou práci, která popisuje velikonoční lidové zvyky od dob národního obrození až do současnosti - v Čechách, na Moravě a ve Slezsku (v řadě míst svého spisu se dotýká i lidové kultury německého osídlení naší země i velikonočních zvyků jinde v Evropě). Popisuje časový úsek od Květné neděle do velikonočního pondělí a u každého dne rozebírá zachované i zaniklé zvyky, obyčeje i pověry. Vše je doplněno ukázkami lidové poezie, velikonočních her, dále mnoha kresbami i reprodukcemi maleb na skle a kraslic. Doplněno obsáhlými poznámkami k textu i abecedním věcným rejstříkem.

Není dodržena celistvost termínů: jeden termín je zapsán ve dvou podpolích, např. církevní a svátky

<https://iispp.npu.cz/carmen/detail/657889?search=fdd1415b-31ab-469c-b9a9-f03d32be92ce&si=4>

Na hradech, v kláštorech, v podhradí : středověk jak ho neznát
Dieter Breuers ; z německého originálu přeložili Milada a Mila
Kouřimských ; odborná spolupráce a obrazová příloha Libor Ja
Breuers, Dieter, 1935- Q

Další původce: Kouřimský, Milan Q

Další původce: Kouřimská, Milada, 1938- Q

Další původce: Jan, Libor, 1960- Q

Nakladatelské údaje: Praha : Brána :, Knižní klub 1999

Rozsah: 436 s. : il.

ISBN: 80-7243-048-3

Osoby: Richard I., anglický král, 1157-1199 Q

Věcné téma: dějiny Q

Věcné téma: středověk Q

Věcné téma: události Q

Věcné téma: panování Q

Věcné téma: politika Q

Věcné téma: Ekonomika Q

Věcné téma: vzdělání Q

Věcné téma: umění Q

Věcné téma: zábava Q

Věcné téma: vojenství Q

Věcné téma: cestování Q

Věcné téma: stavebnictví Q

Věcné téma: manželství Q

Věcné téma: rodinný život Q

Věcné téma: život Q

Věcné téma: hrady Q

Věcné téma: kláštery Q

Věcné téma: dějiny Q

Věcné téma: zkazky Q

Věcné téma: osobnosti Q

Věcné téma: panovníci Q

Věcné téma: císaři Q

Věcné téma: čarodějnice Q

Věcné téma: epy Q

Věcné téma: kroniky Q

Věcné téma: misionáři Q

Věcné téma: řemesla Q

Věcné téma: křižáci Q

Věcné téma: kacířství Q

Věcné téma: nemoci Q

Věcné téma: choroby Q

Věcné téma: inkvizice Q

Věcné téma: šlechta Q

Věcné téma: kultura Q

Věcné téma: křesťanství Q

Věcné téma: písmo Q

Věcné téma: obchod Q

Věcné téma: otroctví Q

Věcné téma: jídla Q

Věcné téma: stolování Q

Věcné téma: exotika Q

Věcné téma: zvyky a obyčeje Q

Věcné téma: města Q

Věcné téma: církve Q

Věcné téma: války Q

Věcné téma: války Q

Věcné téma: svatí Q

Věcné téma: vojáci Q

Věcné téma: zbraně Q

Věcné téma: pohané Q

Věcné téma: germanizace Q

Věcné téma: bitvy Q

Věcné téma: odívání Q

Věcné téma: oděvy Q

Věcné téma: obchodování Q

Věcné téma: panovnice Q

Věcné téma: láska Q

Věcné téma: rodiny Q

Věcné téma: právo Q

Věcné téma: víra Q

Věcné téma: renesance Q

Věcné téma: gotika Q

Věcné téma: románské Q

Věcné téma: světcí Q

Geografické téma: Evropa Q

Geografické téma: Byzanc Q

Geografické téma: Blízký východ Q

Geografické téma: Jeruzalém Q

Chronologické téma: 11. století Q

Forma/žánr: biografie Q

Anotace: Každodenní život na královských a šlechtických hradech, v kláštorech, ve městech i v poddanských vesnicích. Materiální i duchovní svět středověku. Hlavní historické události té doby a jejich protagonisté - spory císařů s papeži, války, křižové výpravy atd. Řada kapitol je stylizována jako vyprávění očitého svědka nebo účastníka události. Čtivé a zajímavé.

<https://iispp.npu.cz/carmen/detail/658552?search=94c5c148-273f-4570-a1d4-3997837263b2&si=43>

**Příliš mnoho
klíčových slov, není
dodržena celistvost
termínů**

Signatury svazku: BR 11582

Společné dějiny spojují : Bärnau, Bernau, Český Brod, Furth im Wald, Naumburg, Neunburg vorm Wald, Písek, Sedlčany, Sezimovo Ústí : Slaný, Tábor, Tachov = Gemeinsame Geschichte verbindet / Společenství měst s husitskou minulostí a tradicí / Vereinigung der Städte mit hussitischer Geschichte und Tradition ; [překl. Jiří Horecký]

Společenství měst s husitskou minulostí a tradicí 🔍

Další původce: Horecký, Jiří 🔍

Nakladatelské údaje: [s.l.] : Společenství měst s husitskou minulostí a tradicí

Rozsah: 32 s., barev.fot.

Věcné téma: města 🔍

Věcné téma: husitství 🔍

Věcné téma: Tradice 🔍

Věcné téma: společná minulost 🔍

Věcné téma: česko-německé vztahy 🔍

Věcné téma: dějiny 🔍

Geografické téma: Německo 🔍

Geografické téma: Čechy (Česko) 🔍

Forma/žánr: brožury 🔍

**Uvádět jenom potřebné termíny,
které odpovídají obsahu
dokumentu**

<https://iispp.npu.cz/carmen/detail/655585?search=2ed449d6-af77-4e6b-ac6a-6049294405c4&si=11>

Zaniklé mlýny, pily, hamry a hutě : do r. 1987 Fricek Karel

Fricek, Karel 

**Druh dokumentu: OK –
Speciální dokumenty**

Nakladatelské údaje: [ne před 1988]

Rozsah: 52 nečíslovaných stran : ilustrace, mapy ; 47 x 68 cm

Věcné téma: **historické fotografie**  - Česko

Věcné téma: **řeky**  - Česko

Věcné téma: **zaniklé památky**  - Česko

Věcné téma: **mlynářství**  - Česko

Věcné téma: **mlýny**  - Česko

Věcné téma: **dřevařský průmysl**  - Česko

Věcné téma: **pily (podniky)**  - Česko

Věcné téma: **metalurgie**  - Česko

Věcné téma: **hamry**  - Česko

Věcné téma: **hutní podniky**  - Česko

Věcné téma: **technické památky**  - Česko

Geografické téma: **Čechy západní (Česko)** 

Forma/žánr: **alba** 

Forma/žánr: **fotografie** 

**Uvádět jenom potřebné
termíny, které odpovídají
obsahu dokumentu**

<https://iispp.npu.cz/carmen/detail/1257323?search=c60ad511-019c-4d35-bd12-07cf5756d5a2&si=313>

Kooperace v oblasti tematických autorit

- **tvorba návrhů tematických autorit online (prostřednictvím formulářů) není možná**
- **zdůvodnění:**
 - **komplexnost (složitost) tematických autorit především v oblasti významových vztahů**

Návrh postupu

NPÚ – vytipuje frekventované termíny v rejstříku témat a klíčových slov, které potřebuje při věcném zpřístupnění

Je nutné

- **eliminovat překlepy, malá a velká počáteční písmena, pravopisné chyby**
- **identifikovat synonyma, homonyma,**
- **určit preferovanou formu a variantní formy**

Ukázka zpracování potřebného termínu

Při věcném popisu dokumentu „Tóny baroka, záchrana varhan a výzdoby kostela“ potřebujeme **věcné selekční prvky**

- **Klíčová slova:** obraz Panna Maria s Josefem
- **Korporace (610):** Kostel Nanebevzetí Panny Marie (Vranov nad Dyjí, Česko)
- **Téma (650) :** závěsné obrazy – Česko


restaurování uměleckých děl -- Česko

- **Geo (651):** Vranov nad Dyjí (Česko)
- **FD (655):** restaurátorské zprávy


fotodokumentace

Signatury svazku: 1257/1

Tóny baroka, záchrana varhan a výzdoby kostela; projekt financovaný pomocí fondů EHP Norska; kostel Nanebevzetí Panny Marie ve Vranově nad Dyjí; restaurování závěsných obrazů. (obraz P. Marie s Josefem).

Další původce: Helfertová, Lenka, ak. mal. 1963-  - autor, restaurátor

Další původce: Balcarová, Romana, 1959-  - restaurátor

Další původce: Michálková, Jana, ak. mal.  - restaurátor

Další původce: Pavlíková, Markéta, 1964-  - restaurátor

Další původce: Popova, Theodora P., 1964-  - restaurátor

Nakladatelské údaje: Praha 2010

Rozsah: 1 sv.

Kraj: Jihomoravský kraj

Okres: Znojmo

Katastrální území: Vranov nad Dyjí

Obec: Vranov nad Dyjí

Část obce č. domovní: Vranov nad Dyjí

Název lokality: Vranov nad Dyjí

Název objektu z GIS: kostel Nanebevzetí Panny Marie

Předmět zájmu: obraz P. Marie s Josefem

Rok akce/Datum mapování: 2009-2010

Klíčová slova: obrazy, Panna Marie s Josefem, kostely, Nanebevzetí Panny Marie

<https://iispp.npu.cz/carmen/detail/1166924?search=c739855d-0972-460d-a4d6-15e13e6b4158&si=1&ticketId=-10>

Věcné selekční prvky, které potřebujeme:

Klíčová slova: obraz Panna Maria s Josefem (např.)

Téma:

610: *Kostel Nanebevzetí Panny Marie (Vranov nad Dyjí, Česko)*

650: *závěsné obrazy – Česko*

650: *restaurování uměleckých děl -- Česko*

651: *Vranov nad Dyjí (Česko)*

FD: *restaurátorské zprávy*

fotodokumentace

V souboru národních autorit máme:

[Kostel Nanebevzetí Panny Marie \(Vranov nad Dyjí, Česko\)](#)

[restaurování uměleckých děl](#)

[Vranov nad Dyjí \(Česko\)](#)

Prvky, které nejsou obsaženy v souborech národních autorit: tematický termín „závěsné obrazy“

Termín „závěsný obraz“ je v NPÚ použit:

rejstřík Téma – 0x,

rejstřík KS - závěsné obrazy (28x); závěsný obraz (19x)

Rozhodnutí: termín se používá, je nutné ho připojit do souboru tematických autorit

Definice:

Závěsný obraz, prováděný většinou technikou olejomalby na plátně, disponoval širokou škálou námětových forem i formátů a díky tomu se mohl uplatnit ve výzdobě všech druhů interiérů jak církevní, tak světské architektury.

https://wiki.rvp.cz/Kabinet/Ucebni_texty/V%C3%BDtvarn%C3%A1_v%C3%BDchova/D%C4%9Bjiny_v%C3%BDtvarn%C3%A9ho_um%C4%9Bn%C3%AD/Um%C4%9Bn%C3%AD_baroka/Mal%C3%AD%C5%99stv%C3%AD

- Soubor tematických autorit: termíny se používají v množném čísle, tedy „**závěsné obrazy**“
- Notace MDT: 75.051
- Anglický ekvivalent: hanging pictures

Návrh autoritního termínu

FMT	VA
001	Ph.....
003	CZ-PrNK
005	20141211082006.0
008	111216 n anznnbabn-----n-a a-----
040	a ABA001 b cze d ABA001
072 7	a 75 x Malířství 2 Konspekt 9 21
080	a 75.051 2 MRF_2014
150	 a závěsné obrazy 7 ph.....
450	 a obrazy závěsné 0 o
550	w g a obrazy 7 ph.....
75007	 a hanging pictures 2 eczenas

Konkrétní forma spolupráce: předmětem dohody

Kooperace – Téma: formou tabulky

ZÁHLAVÍ	MDT	ODKAZ. FORMA	VIZ TEZ	ANGL. EKVIVALENT	POZN.
alternativní hudba		hudební alternativa			odkaz
		alternativa hudební			
zastřování (vojenství)		politika zastřování			O
polská krize (1980-1981)		polské protestní hnutí (1980-1981)			O
		protestní hnutí v Polsku (1980-1981)			O
		hnutí protestní polské (1980-1981)			O
potlačování povstání		boj proti povstalcům			výměna záhlaví a odkazu
hnutí za nezávislost		osvobozené hnutí			O
čtení (genetická metoda)	37.016:028-028.31	genetická metoda čtení	BT čtení	reading (genetic method)	nová
			BT vyučovací metody		
čtení			NT čtení (genetická metoda)		NT
vyučovací metody			NT čtení (genetická metoda)		NT

Konkrétní forma a průběh spolupráce: předmětem dohody

Co uživatelům v současnosti nabízíme: Rejstřík klíčová slova:

Vše, co je uvedeno v poli pro KS (653)

památník (18)

Památník (1)

památník královské přísahy (1)

Památník padlým (2)

památník padlým (2)

památníky (162)

památníky padlých (1)

pamětní deska (15)

pamětní desky (47)

pamětní kámen (1)

pamětní kameny (1)

pamětní knihy (8)

pamětní kříž (3)

pamětní kříže (311)

pamětní listina (6)

paměťové instituce (1)

portálky (19)

portály (903)

portéry (1)

portika (1)

portikus (3)

portiky (12)

portrét (23)

Portrét Frebonie Eusebie de Pernstein (1)

Portrét hraběnky Marie Antonie Kounicové (1)

portrét hraběte Thomase Vinciguera VI. Collalta (1)

portrét M. Lichnovské portrét vězně (1)

portrét obraz (1)

portrétní malba (4)

portréty (142)

Portugalsko (2)

Poruba (3)

Co máme k dispozici (co uživatelům v současnosti nabízíme): rejstřík téma

Vše, co je uvedeno v polích pro vedlejší záhlaví (600, 610, 611, 630, 650, 651)

včetně odkazů

Agentura pro rozvoj Broumovska o.s. [o] (1)

Aggsbach Markt (Dolní Rakousko, Rakousko) (1)

Aggstein (hrad : Rakousko) [o] (1)

Agidius, ca 640-ca 710 (1)

Ägidius, ca 640-ca 710 (1)

Agion Oros (Řecko) (1)

Aglomerace městské (2)

Aglomerace sídelní (1)

Agnes Barrett (1)

Agnolo, Andrea d', 1486-1530 [o] (1)

Agostino Veneziano, činný 1509-1536 (1)

Agosto Foundation (1)

Agram (Chorvatsko) [o] (5)

agrarian parties (3)

agrarines partijos (3)

Agrarism (1)

Archeologický ústav ČSAV v Praze [o] (6)

archeologie (2)

archeologie (1779)

archeologie [o] (16)

archeologie a veřejnost (2)

Archeologie a veřejnost (1)

Archeologie a veřejnost (1. : 2004 : Albeř, Nová Bystřice, Česko) (1)

Archeologie a veřejnost (1. : 2005 : Nové Hrady, Česko) (1)

Archeologie a veřejnost (3. : 2006 : Nové Hrady, Česko) (1)

archeologie amatérská [o] (2)

archeologie církevní [o] (1)

archeologie doby hradištní (1)

archeologie environmentální [o] (2)

archeologie experimentální [o] (10)

archeologie germánská [o] (8)

Rejstřík téma – odkaz totožný s preferovanou formou ???

archeologie (1779)
archeologie [o] (16)

<https://iispp.npu.cz/carmen/index/-2>

Detail autority

Domů / dějiny archeologie

dějiny archeologie

Jiný tvar jména: archeologie

Jiný tvar jména: **archeologie** 🔍

https://aleph.nkp.cz/F/?func=direct&doc_number=000492492&local_base=AUT

- 072 |a 902 |x Archeologie |2 Konspekt |9 8
7
- 080 |a 902(091) |2 MRF_2003
- 150 |a dějiny archeologie |7 ph492492
- 450 |a archeologie |7 ph118578 |x dějiny |0 o
- 550 |w g |a archeologie |7 ph118578
- 680 |i Používá se i pro dějiny souvisejících oborů. Příklad
9 použití: 1. heslo: etnoarcheologie; 2. heslo: dějiny
archeologie.
- 750 |a history of archaeology |2 eczenas
07

Druh
dokumentu:
OK - Články

Hortus episcopi debet esse sacra Biblia: Knihovni sály zámku v Kroměříži - příspěvek k ikonografii maleb Josefa Sterna/ Michaela Loudová

Šeferisová Loudová, Michaela, 1975- 🔍

Nakladatelské údaje: 2003

Rozsah: 12 obr. v příloze

Nadřazený zdroj: *Opuscula historiae artium : časopis Semináře dějin umění Filozofické fakulty Masarykovy univerzity*, Roč. 52, č. F 47 (2003), s. 15-44; ISSN 1211-7390

Důležité informace uvádět ve vstupních, v podpoli a

Osoby: Stern, Josef, 1716-1775 🔍

Korporace/objekt: Kroměříž (zámek) 🔍

Věcné téma: zámky 🔍 - knihovni sály - Česko

Věcné téma: zámecké knihovny 🔍 - nástěnné malby - Česko

Věcné téma: umělecká výzdoba 🔍 - malířské dekorace

Věcné téma: barokni nástěnná malba 🔍

Geografické téma: Kroměříž (Česko) 🔍

Forma/žánr: stati 🔍

<https://iispp.npu.cz/carmen/library/scp/detail/686679?search=f80f8433-f1a8-438a-875b-0a6e758252a9&si=2>

Druh dokumentu: OK
Speciální dokumenty, grafické

Signatury svazku: BR1868 - M

Rudolstädter Ansichten von Heinrich Cotta


Nakladatelské údaje: [S. l. : s. n., 1987?]

Rozsah: [1] s., [4] l. : čb. il.


Osoby: **Cotta, Heinrich, 1791-1856** 

Věcné téma: **kresba**  - 19. stol. - Německo

Věcné téma: **grafika**  - 19. stol. - Německo


Geografické téma: **Rudolstadt (Německo)** 

Geografické téma: **Durynsko (Německo)** 

Forma/žánr: **grafické listy** 

Druh dokumentu: OK
Speciální dokumenty, rukopisy

Signatury svazku: IC189/a


Atributy svatých sestaveno z pracovních poznámek vzniklých při práci na státním seznamu movitých kulturních památek v l. 1964-1965, doplněno výtahem ze studie Oldřich J. Blažíček Ikonografie české barokní plastiky / Eva Šamánková
Šamánková, Eva, 1923-1996 

Nakladatelské údaje: [S.l. : s.n.], 1985

Rozsah: 10 l.

Věcné téma: **svatí** 

Věcné téma: **atributy světců** 

Věcné téma: **ikonografie** 


Forma/žánr: **rukopisy** 

Druh dokumentu:
OK - Monografie

Historické zahrady Kroměříž 2011 : mezinárodní konference :
Zahrada jako umění - umění v zahradě : sborník referátů
přednesených na konferenci, souvisejících dokumentů a
příspěvků dodaných v písemné podobě : 9. a 10. června 2011,
Arcibiskupský zámek v Kroměříži/ Město Kroměříž

Další původce: Město Kroměříž

Další původce: Historické zahrady Kroměříž 2011

Další původce: **Zahrada jako umění - umění v zahradě (konference) (2011 : Kroměříž, Česko) **

Nakladatelské údaje: **Kroměříž : Klub UNESCO, 2011**

Rozsah: 126 stran : ilustrace

Korporace/objekt: Kroměříž (zámek)

Věcné téma: **historické zahrady **

Věcné téma: **kulturní dědictví **

Geografické téma: **Kroměříž (Česko) **

Chronologické téma: 2011

Forma/žánr: **sborníky konferencí **


řetězce předmětových hesel

<https://iispp.npu.cz/carmen/detail/1194060?search=d16df450-8cbf-43b3-badb-41c88fec5c58&si=3&ticketId=-3>

Signatury svazku: VV1171/I, VV1171/II

Stavebně historický průzkum zámku v Novém Jičíně

Další původce: Rosová, Romana, 1972-  - řešitel

Další původce: Augustinková, Lucie, 1974-  - spoluřešitel

Nakladatelské údaje: 2004

Rozsah: 220 s. 6x CD-ROM

**Druh dokumentu:
průzkumy, posudky,
zprávy**

Kraj: Moravskoslezský kraj

Okres: Nový Jičín

Katastrální území: Nový Jičín-město

Obec: Nový Jičín

Část obce č. domovní: Nový Jičín

Název lokality: Nový Jičín

Předmět zájmu: zámek Nový Jičín

<https://iispp.npu.cz/carmen/detail/1053677?search=6a3db0fa-c4a7-413e-ba86-746ca05663d7&si=2>

[cislo_vyzkumneho_zameru]: MK0CEZ99F0801

Klíčová slova: stavebně historické průzkumy

Signatury svazku: 00449

Olomouc, Lafayettova 13, prováděcí dokumentace

Další původce: SÚRPMO - autor

Další původce: SPPOP - investor

Nakladatelské údaje: 1976

Rozsah: 66 výkr.

**Druh dokumentu:
plánová dokumentace**

Okres: Olomouc

Obec: Olomouc

Část obce č. domovní: 45

Ulice č. orientační: Lafayettova, 13

Předmět zájmu: Neurčen

<https://iispp.npu.cz/carmen/detail/199529?search=75ef96c9-4339-4e88-93a4-eb6f2e81be62&si=18&ticketId=-3>

Měřítko: 1:500, 1:50, 1:10, 1:20, 1:2880, 1:100

Klíčová slova: dokumentace, Lafayettova, Olomouc, plánová dokumentace

Signatury svazku: CD 1250

Dokumentace oken

Nakladatelské údaje: 2013

**Druh dokumentu:
audiovizuální dokumentace**

Kraj: **Hlavní město Praha**

Okres: **Praha**

Katastrální území: Nové Město

Obec: **Praha**

Část obce č. domovní: Nové Město

Název lokality: Podskalí

Předmět zájmu: foto oken

<https://iispp.npu.cz/carmen/detail/1059812?search=61627b32-4867-4fdc-9d51-4643f3f11703&si=8&ticketId=-3>

Klíčová slova: **čp. 1937/II, dokumentace oken**

**Druh dokumentu:
restaurátorská
dokumentace**

**Neřízené předmětové termíny
zapsané v polích pro řízené
termíny, deskriptory:**

- **Předmětové vedlejší
záhlaví (téma)**
- **Předmětové vedlejší
záhlaví (geografické jméno)**
- **Rejstříkový termín –
žánr/forma**

Signatury svazku: 1140/5-R

**Polná: brána v jižní straně ohradní zdi hřbitova-restaurování
brány vč. sochy sv. Barbory / Otakar Marcin**

Další původce: **Marcin, Otakar, 1937- Q** - restaurátor

Nakladatelské údaje: 05-10/2006

Rozsah: dodatek k rest. zprávě: 1 s. textu (08/2006)

Rozsah: rest. zpráva: 4 s. textu, 47 bar. fotografií s popisem na 31 s., 1 s. graf. dokum. - v plast. sloze

Věcné téma: **restaurátorské záměry, průzkumy, zprávy Q**

Geografické téma: **Polná-brána v jižní straně ohradní zdi hřbitova Q**

Forma/žánr: **restaurátorské zprávy, průzkumy a záměry Q**

Název (*): **Polná: brána v jižní straně ohradní zdi hřbitova-restaurování brány vč. sochy sv. Barbory /**

Údaj o odpovědnosti atd.: **Otakar Marcin**

Datum vzniku (*): **05-10/2006**

Rozsah: **dodatek k rest. zprávě: 1 s. textu (08/2006) ; rest. zpráva: 4 s. textu, 47 bar. fotografií s popisem na 31 s., 1 s. graf. dokum. - v plast. sloze**

Téma (záhlaví): **restaurátorské záměry, průzkumy, zprávy**

Geogr. heslo (Záhlaví): **Polná-brána v jižní straně ohradní zdi hřbitova**

Forma/Žánr Záhlaví: **restaurátorské zprávy, průzkumy a záměry**

Jméno osoby (záhlaví): **Marcin, Otakar, 1937-**

Výraz pro roli: **restaurátor**

Druh dokumentu (*): **restaurátorská zpráva**

Interval vzniku od (*): **01.05.2006**

Interval vzniku do (*): **30.10.2006**

Geografické autority

Soubor autorit pro místa vydání starých tisků

Soubor geo autorit

Soubor autorit pro místa vydání starých tisků (1501-1800)

- Pro jména měst, která se vyskytují ve starých tiscích v nejrůznějších tvarech jako místa vydání, byly vytvořeny zvláštní autoritní záznamy. Obsahují autoritní tvar města (v 1. pádě, přednost má český ekvivalent, pokud existuje a je běžně užíván)* a zemi, kde se město nachází, dále všechny zjištěné variantní podoby (v domácím jazyce, latině a jiných cizích jazycích).
- Záznamy neobsahují vazby vyskytující se v impresu (předložková spojení, genitivní tvary apod.) Součástí autoritního záznamu je odkaz na příslušnou konzultovanou literaturu** a je-li zapotřebí, tak také vysvětlující poznámka.
- Pomocné autoritní záznamy slouží uživatelům i katalogizátorům. Uživatelům bibliografické báze umožní vyhledávat podle různých podob místa vydání, katalogizátor je využije k výběru správné formy jmen měst do pole 984 (MARC21) nebo pole 620 (UNIMARC).
- *Pozor: UNIMARC: Aby bylo možno vyhledávat primárně podle jmen měst, podpole v poli 620 musí následovat v nestandardním pořadí podpole d,a). Prohlížení rejstříku jmen měst v autoritní bázi pomůže katalogizátorům i mimo Národní knihovnu ČR ověřit správný tvar, případně i záhlaví nebo autoritní záznam stáhnout, pokud jim to dovoluje používaný systém.*
- **Redakčně je báze spravována odd. rukopisů a starých tisků - správce Báže starých tisků 1501-1800 STT, a to v kooperaci s Moravskou zemskou knihovnou v Brně.**
- *Konzultace: Mgr. Tereza Paličková*

Soubor autorit pro místa vydání starých tisků - příklad

AUT - Úplné zobrazení záznamu

Zvolte formát: [Standardní](#) -- [MARC](#)

Záznam 1 z 1

Ident. číslo	pv296723
Záhlaví	📍 Aalen (Německo)
Odkaz. forma	Ala
	Alena
	Aquilegia
	Ola
Zdroj	CERL - Thesaurus (http://www.cerl.org/Thesaurus/thesaurus.htm)
System. číslo	000296723

[https://aleph.nkp.cz/F/?func=direct&doc_number=000296723&local_base=AUT]

AUT - Úplné zobrazení záznamu

Zvolte formát: [Standardní](#) -- [MARC](#)

Záznam 1 z 1

LDR	-----nz--a22-----n--4500
FMT	PA
001	pv296723
003	CZ-PrNK
005	20051026161440.0
008	050722 n acnnaabn-----n-a a-----
040	a ABA001 b cze
195	a Aalen b Německo
495	a Ala 0 o
495	a Alena 0 o
495	a Aquilegia 0 o
495	a Ola 0 o
670	a CERL - Thesaurus (http://www.cerl.org/Thesaurus/thesaurus.htm)
906	a za20050822 b paveji
906	a ko20051026 b jaka
SYS	000296723

[https://aleph.nkp.cz/F/?func=direct&doc_number=000296723&local_base=AUT]

Soubor geografických autorit

JEDNOZNAČNOST geo názvů

Při zpřístupnění objektů

- na úrovni jednotky
- na úrovni sbírky

Soubor ověřených a unifikovaných geografických selekčních údajů

- určených pro zpracování a vyhledávání informačních zdrojů/objektů
- s nezbytným odkazovým a poznámkovým aparátem
- součástí autoritního formátu je notační znak systematického selekčního jazyka související s autoritním záhlavím
- kódované údaje
- souřadnice – lokalizace entity

Ukázka GEO záznamu – MARC21

LDR	-----cz--a22-----n--4500
FMT	GA
001	ge129831
003	CZ-PrNK
005	20160808111609.0
008	000804 n acznnbabn-----n-a a-----
034	d E014.2361 e E014.2361 f N048.6327 g N048.6327
040	a ABA001 b cze d ABA001
043	a e-xr--- b e-xr-cc 2 czenas
080	a (437.31-14) 2 MRF_2003
151	a Lipno (Česko : vodní nádrž) 7 ge129831
451	a Lipenská přehrada (Česko) 0 o
451	a Jihočeské moře (Česko) 0 o
451	a přehrada Lipno (Česko) 0 o
451	a Vodní dílo Lipno (Česko) 0 o
451	a Vodní nádrž Lipno (Česko) 0 o
551	a Lipno (Česko : vodní nádrž : oblast) 7 ge138322
551	a Vltava (Česko : řeka) 7 ge134571
68000	i Přehradní nádrž na řece Vltavě.
75107	a Lipno Dam (Czechia) 2 eczenas
85642	u http://cs.wikipedia.org/wiki/Vodn%C3%AD_n%C3%A1dr%C5%BE_Lipno 4 N
8564	u http://aleph.nkp.cz/aleph-cgi/show_map?ll=48.63267,14.23614&z=12 y Zobrazit na mapě 4 N

AUT - Úplné zobrazení záznamu

Zvolte formát: [Standardní](#) -- [MARC](#)

Záznam 1 z 1

Ident. číslo	ge129831	Další informace:
Záhlaví	 Lipno (Česko : vodní nádrž)	
Kód geogr. oblasti	e-xr--- e-xr-cc	
Odkaz. forma	Lipenská přehrada (Česko)	
	Jihočeské moře (Česko)	
	přehrada Lipno (Česko)	
	Vodní dílo Lipno (Česko)	
	Vodní nádrž Lipno (Česko)	
Asoc. termín	Lipno (Česko : vodní nádrž : oblast)	
	Vltava (Česko : řeka)	
MDT	 (437.31-14)	
Angl. ekvivalent	Lipno Dam (Czechia)	
GPS	48°37'57.6"N, 14°14'10.1"E Zobrazit na mapě	
Poznámka	Přehradní nádrž na řece Vltavě.	
Další informace	 Wikipedie (Vodní nádrž Lipno)	
Obrazová příloha	 Zobrazit na mapě	

LDR	-----cz--a22-----n--4500
FMT	GA
001	ge131347
003	CZ-PrNK
005	20130219125730.0
008	000804 n acznnaabn-----n-a a-----
034	d E017.9961 e E017.9961 f N049.3386 g N049.3386
040	a ABA001 b cze d ABA001
043	a e-xr--- b e-xr-zl 2 czenas
0527	a 18333 2 cz_retro
080	a (437.323) 2 MRF_2003
080	a (437.23) 2 MRF_1999
151	a Vsetín (Česko) 7 ge131347
451	a Wsetin (Česko) 0 o
551	a Vsetín (Česko : oblast) 7 ge131348
551	w h a Dolní Jasenka (Vsetín, Česko) 7 xx0041414
551	w h a Horní Jasenka (Vsetín, Česko) 7 ge453815
551	w h a Rokytnice (Vsetín, Česko) 7 ge538462
551	w h a Trávníky (Vsetín, Česko) 7 ge307064
670	a www(Adresy ČR-MVČR)
68000	i Okresní město.
75107	a Vsetín (Czechia) 2 eczenas
8564	u http://aleph.nkp.cz/aleph-cgi/show_map?ll=49.33861,17.99611&z=12 y Zobrazit na mapě 4 N
951	a Česko c Zlínský kraj d Vsetín : okres e Vsetín

Záznam 1 z 1

Ident. číslo	ge131347
Záhlaví	Vsetín (Česko)
Kód geogr. oblasti	e-xr--- e-xr-zl
Odkaz. forma	Wsetin (Česko)
Podřazený termín	Dolní Jasenka (Vsetín, Česko) Horní Jasenka (Vsetín, Česko) Rokytnice (Vsetín, Česko) Trávníky (Vsetín, Česko)
Asoc. termín	Vsetín (Česko : oblast)
MDT	(437.323) (437.23)
Angl. ekvivalent	Vsetín (Czechia)
GPS	49°20'19"N, 17°59'46"E Zobrazit na mapě
Poznámka	Okresní město.
Hierarch. tříd.	Česko -- Zlínský kraj -- Vsetín : okres -- Vsetín
Zdroj	www(Adresy ČR-MVČR)
Další informace	Databáze sídelních lokalit Čech Moravy a Slezska Wikipedie (Vsetín)
Obrazová příloha	Zobrazit na mapě
Status	správní celek



Geografické jméno - příklady

- Loire (Francie : řeka : oblast)
- Labe (Česko a Německo : řeka)
- Voděradské bučiny (Česko : naučná stezka)
- Národní přírodní rezervace Voděradské bučiny (Česko)
- Vojnice (Těšetice, Olomouc, Česko)
- Flájský potok (Česko a Německo)
- Terezín (Hodonín, Česko)
- Terezín (Kunžak, Česko)
- Terezín (Litoměřice, Česko)

Preferovaná forma - příklady

- Francie
- Hesensko (Německo)
- Somálsko
- Itálie severní
- Liberecký kraj (Česko)
- Vsetín (Česko : okres)
- Blízký východ
- Haná (Česko)
- Jobova Lhota (Česko)
- Malá Strana (Praha, Česko);
- Středozemní moře
- Dunaj (řeka)
- Máchovo jezero (Česko)
- Brdy (Česko)
- Brdy (Česko : pohoří)
- Říp (Česko : hora)
- Petřín (Praha, Česko : vrch)
- Šárecké údolí (Praha, Česko)
 - Odkaz: Divoká Šárka (Praha, Česko : údolí)

Preferovaná forma - záhlaví

- **názvy správních (jurisdikčních) celků**
 - **státy, spolkové země**
- **nižší územně správní jednotky**
 - **kraje, okresy, města, městské části, obce**
- **názvy nadnárodních oblastí**
- **názvy oblastí (nesprávních jednotek) v rámci států**
- **názvy přírodních geografických útvarů**
 - **kontinenty, oceány, moře, řeky, pohoří, hory, rybníky**
- **názvy umělých útvarů**
 - **ulice, mosty, přehrady, turistické trasy, chráněná území a lokality, přírodní památky**

Variantní formy

- variantní názvy sloužící uživateli jako vstupy do systému
- oficiální názvy států: *Česká republika, Spolková republika Německo, Bundes Republik Deutschland*
- zkratky - *ČR, BRD, NSR*
- německé názvy - *Pilsen (Česko)*
- anglické názvy - *Czech Republic, Germany*
- nepreferované geografické názvy - *Mostecko (Česko)*
 - Komarov (Halič)

Asociované termíny

- asociované/příbuzné termíny
- podřazené termíny
- nadřazené termíny
- rozlišení: specifickými hodnotami v řídicím podpoli **w**
- *Břevnov (Praha, Česko) **BT** Praha 6 (Česko)*
- *Praha 6 (Česko) **NT** Břevnov (Praha, Česko)*
- *Liberecký kraj (Česko) **RT** Liberec-oblast (Česko)*

Forma geografických názvů

- Je-li běžně používána, zvolí se **česká forma geografického názvu**
 - stanoví se na základě příručkových pramenů
- Neexistuje-li česká forma jména, použije se forma jména v úředním jazyce země
- Používá-li se v dané zemi více úředních jazyků, zvolí se forma jména nejčastěji se vyskytující v příručkových pramenech

Slovosled v geografických názvech

- **Geografické názvy se uvádějí v přirozeném slovosledu, např.**
Německá demokratická republika
Severní Dakota
Jižní Amerika
Západní Sahara
Spojené státy americké - respektuje se obvyklý slovosled
- **V invertovaném tvaru se zapisují pouze geografické názvy, které nepředstavují vlastní geografická jména, např.**
Itálie severní

Názvy státních/správních celků

- V záhlaví se používá **konvenční jméno** státního/správního celku, není-li obecně používáno jeho jméno oficiální, např.
- **Francie** (ne Francouzská republika),
- **Německo** (ne Spolková republika Německo)
- **Česko** (ne Česká republika)


Změna jména

- Při změně geografického názvu se v **identifikačním popisu** dokumentů v záhlaví použije forma původní i forma nově zavedená podle situace: obě korporativní záhlaví se propojí odkazem typu "viz též" (**přidružovacím**)
- Ve **věcném** popisu dokumentů se používá **poslední forma jména**.

AUT - Úplné zobrazení záznamu

Zvolte formát: [Standardní](#) -- [MARC](#)

Záznam 1 z 1

Ident. číslo	ge229696
Záhlaví	 Cejlon
Odkaz. forma	Ceylon
Násled. záhlaví	Srí Lanka
Poznámka	Používá se pro tvorbu korporativních záhlaví (do roku 1972). Při věcném zpracování se používá poslední varianta názvu Srí Lanka.
System. číslo	000229696

[http://aleph.nkp.cz/F/?func=direct&doc_number=000229696&local_base=AUT]

Doplněk u geografických názvů

- Ke jménu místa (lokality) **jinému** než název země, státu, se připojí **jméno rozsáhlejšího územního celku** ve funkci **doplňku**
- Konkrétní místa se kvalifikují názvem **státu**, ve kterém se lokalita nachází, např.
- *Praha (Česko); Vídeň (Rakousko); Jihočeský kraj (Česko); Hesensko (Německo)*
- Jako doplněk se používá **poslední (nejnovější)** forma názvu státu

Výjimka:

- **V odkazech** lokalit nacházejících se na území **Volyň, Banát, Halič** lze použít i historickou formu názvu oblasti
- Zdůvodnění: snadná orientace
- Příklad: *Komarov (Halič)*

Historická forma názvu oblastí použitá jako doplněk se používá POUZE v odkazech

Specifické entity

Místa v Austrálii, Kanadě, Malajsii, Spojených státech amerických, Jugoslávii a na území Velké Británie

- Jednotlivé státy se **nekvalifikují** názvem vyššího celku, např.
 - **Anglie** nikoli *Anglie (Velká Británie)*
 - **Kentucky** nikoli *Kentucky (Spojené státy americké)*
 - Názvy lokalit se nekvalifikují názvem nejvyššího jurisdikčního celku, nýbrž názvem spolkové země, členského státu federace, provincie, území, např.
 - **San Francisco** (*Kalifornie*)
 - **Dublin** (*Severní Karolína*)
 - **Dublin** (*Georgia*)
 - **Dublin** (*Indiana*)
 - názvy jednotlivých zemí, států, provincií v **Austrálii, Kanadě a Spojených státech amerických** ve funkci doplňku se nezkracují, používá se plná forma jména
- existuje-li česká forma jména, použije se, např
- **Dublin** (*Severní Karolína*)

Názvy jednotlivých zemí, států, provincií... v Austrálii, Kanadě a Spojených státech amerických ve funkci doplňku se nezkracují, používá se plná forma jména: existuje-li česká forma jména, použije se

- Dublin (Severní Karolína)
- Dublin (Georgia)
- Dublin (Indiana)
- Dublin (New Hampshire)
- Dublin (Ohio)
- Dublin (Pennsylvanie)
- Dublin (Texas)
- Dublin (Virginia)
- Dublin (Irsko)
- Dublin (N.C.)
- Dublin (Ga.)
- Dublin (Ind.)
- Dublin (N.H.)
- Dublin (Ohio)
- Dublin (Pa.)
- Dublin (Tex.)
- Dublin (Va.)
- Dublin (Ireland)

Lokalita nacházející se na území dvou států a více států

- lokalita, útvar na území dvou států se kvalifikuje názvy obou států
- názvy se uvádějí v abecedním pořadí v závorce
- jsou propojeny spojkou „a“, např.
- *Krkonoše (Česko a Polsko : pohoří)*
- *Jizerské hory (Česko a Polsko)*
- *Huronské jezero (Michigan a Ontario)*
- *Bělá (Česko a Polsko : řeka)*

Výjimky

- názvy řek protékající územím dvou států
- jako první se uvádí země, ve které řeka pramení
 - např. *Lužnice (Rakousko a Česko : řeka)*,
 - *Hornád (Slovensko a Maďarsko : řeka)*
- útvar na území více států se nekvalifikuje GEO kvalifikátorem, např.
 - *Alpy (pohoří)*,
 - *Dunaj (řeka)*,
 - *Karpaty (pohoří)*
- oceány, moře...se nekvalifikují
- obecný kvalifikátor, který je nutný pro jednoznačnou identifikaci, se uvádí, např.
 - *Morava (řeka)*
 - *Jantarová stezka Brno - Vídeň (cyklistická trasa)*
 - *Jantarová stezka Vídeň - Krakov (cyklistická trasa)*

Zápis kvalifikátoru - geografický kvalifikátor

Jako geografický kvalifikátor se používá název vyššího územního celku:

U jedinečných obcí - konvenční název státu

- Kladníky (Česko) - kvalifikátor: konvenční název státu

U vícečetných (nejedinečných, nejednoznačných) obcí – název okresního města + konvenční název státu

- Terezín (Hodonín, Česko) - kvalifikátor: okresní město + název státu
- Terezín (Kunžak, Česko) - část obce - kvalifikátor: název jedinečné obce + název státu
- Terezín (Litoměřice, Česko) - kvalifikátor: okresní město + název státu
- Terezín (Radenín, Česko) - část obce - kvalifikátor: název jedinečné obce + název státu
- Terezín (Sobotín, Česko) – část obce - kvalifikátor: název jedinečné obce + název státu

U částí obcí – název obce (u nejedinečných včetně okresního města) a název státu

- Nové Kopisty (Terezín, Litoměřice, Česko) – část obce: kvalifikátor: název NEJEDNOZNAČNÉ obce + název státu

Zápis kvalifikátoru - obecný kvalifikátor

- Obecný kvalifikátor slouží k jednoznačné identifikaci
- Obecný kvalifikátor obsahující typ autority se používá u geografických autorit **vždy, není –li obecné jméno součástí názvu, a zapisuje se v kulatých závorkách**
- Jako obecný se používá
- **řeka, potok, přehradní nádrž, hora, pohoří, oblast, horní tok, povodí okres, naučná stezka, přírodní památka, chráněná oblast**
- kvalifikátor se zapisuje po dvojtečce v závorce v pořadí (země : xxxxx), např.
 - U Irů lípy (Česko : naučná stezka)
- **Výjimka z tohoto pravidla – u názvů obcí, měst a jejich částí se obecný kvalifikátor „město“, „obec“ nepoužívá;**
- jeho nepřítomnost je signifikantní, znamená, že se jedná o geografické jméno obce, města a jejich částí.

Názvy států totožné s názvy měst; obecný termín jako součást názvu

U názvů **států**, jejichž název je **totožný se jménem města**, obce, ostrova nebo jiné lokality, se obecný (případně vhodným způsobem rozšířený) kvalifikátor „stát“ používá, např.

- *Athény (starověký řecký stát)*
- *Colima (Mexiko : stát)*

Obecný termín, který je **součástí názvu**, se **nepovažuje** za doplněk/kvalifikátor, a zapisuje se jako součást geografického jména, jako doplněk se již neuvádí

- *Lázně Bělohrad (Česko)*
- *Sídliště Vltava (České Budějovice, Česko)*
- *České Budějovice-okolí (Česko : okres : 1949-1960)*
- *Naučná stezka Duch pralesa (Česko)*

Geografický a obecný kvalifikátor - kombinace

obecný kvalifikátor se zapisuje jako **druhý v pořadí** a je od geografického kvalifikátoru oddělen konvencí **mezerou dvojtečkou mezerou**, např.

- *Svitava (Česko : řeka) ne Svitava, řeka (Česko)*
- *Karlovy Vary (Česko : oblast) ne Karlovy Vary-oblast (Česko)*
- *Lázně Toušeň (Česko : oblast) ne Lázně Toušeň-oblast (Česko)*
- *Black Mountain (Queensland : hora) ne Black Mountain, hora (Queensland)*
- *Aventin (Řím, Itálie : vrch) ne Aventin, vrch (Řím, Itálie)*

V kombinaci geografického a dvou obecných kvalifikátorů je každý obecný kvalifikátor oddělen od předchozího kvalifikátoru konvencí **mezerou dvojtečkou mezerou**, např.

- *Svitava (Česko : řeka : oblast) ne Svitava, řeka-oblast (Česko)*
- *Bílý Halštrov (Česko a Německo : řeka : povodí) ne Bílý Halštrov-povodí (Česko a Německo)*
- *Vltava (Česko : řeka : střední tok) ne Vltava-tok střední (Česko)*

Geografický kvalifikátor, chronologický kvalifikátor

- **geografický kvalifikátor** se zapisuje v závorkách,
- **více geografických kvalifikátorů** nutných k jednoznačné identifikaci geografického jména - jednotlivé kvalifikátory **odděleny čárkou**, např.
 - *Liberk (Česko) - obec v okrese Rychnov nad Kněžnou*
 - *Karlov (Praha, Česko) - městská část Prahy 2 - Nového Města*
 - *Karlov (Josefův Důl, Jablonec nad Nisou, Česko) - část obce Josefův Důl v okrese Jablonec nad Nisou*
- **chronologický kvalifikátor** se zapisuje v kulatých **závorkách**,
- **v kombinaci s ostatními kvalifikátory** - druhý v pořadí a je od předchozího kvalifikátoru oddělen konvencí mezera dvojtečka mezera, např.
 - *Rýnské Prusko (1822-1946)*
 - *Budějovický kraj (Česko : 1850-1855)*

Rozlišení mezi dvěma stejnými místními jmény

- Pokud je doplněk, tj. název rozsáhlejšího územního celku, nedostačující k rozlišení dvou nebo více míst, uvádí se slovo nebo fráze běžně používaná k jejich rozlišení, např.

*Staré Město **pod Lanštejnem** (Česko)*

- Neexistuje-li takové slovo nebo fráze, uvede se jméno vhodného menšího místa před jménem rozsáhlejšího územního celku, např.

*Staré Město (**Uherské Hradiště**, Česko)*

Lhota (Vsetín, Česko)

Lhota (Hradec Králové, Česko)

Friedberg (Bavorsko, Německo)

Friedberg (Hesensko, Německo)

- Rozhodnutí pracovní skupiny pro věcné zpracování:
 - Používají se názvy **okresních měst**

Adamov (Blansko, Česko)

- **kvalifikátor: okresní město + název státu, obec není jedinečná**
- Ident. číslo **ge128634**
- Záhloví **Adamov (Blansko, Česko)**
- Kód.geogr.údaje **e-xr--- | e-xr-jm**
- Odkaz. forma **Adamsthal (Česko) [o]**
- Asoc. termín **Adamov (Blansko, Česko : oblast)**
- MDT **(437.322)**
- Poznámka **Obec v okrese Blansko**
- Status **správní celek**
- Zdroj informace **www(Adresy ČR-MVČR)**

Adamov (České Budějovice, Česko)

- *kvalifikátor: okresní město + název státu, obec není jedinečná*
- Ident. číslo **ge194510**
- Záhlaví **Adamov (České Budějovice, Česko)**
- Kód.geogr.údaje **e-xr--- | e-xr-jc**
- Odkaz. forma **Adamov u Rudolfova (Česko) [o]**
- **Adamstadt (České Budějovice, Česko) [o]**
- **Malé Hory (Česko) [o]**
- MDT **(437.319)**
- Poznámka **Obec v okrese České Budějovice**
- Status **správní celek**
- Zdroj informace **www(Adresy ČR-MVČR)**

U části obce, města, které ke své jednoznačné identifikaci vyžadují rozšířený geografický kvalifikátor, se tento rozšířený kvalifikátor ponechává

- Ident. číslo **ge325754**
- Záhlaví [Mačice \(Soběšice, Klatovy, Česko\)](#)
- Kód.geogr.údaje **e-xr--- | e-xr-pl**
- Nadřazený termín **Soběšice (Klatovy, Česko)**
- MDT **(437.317)**
- Poznámka **Část** obce Soběšice v okrese Klatovy
- Status **správní celek**
- Zdroj informace **www(Města a obce online)**

Entity různého typu, např. město a větší správní celek téhož jména, město a geografický útvar

- U názvů měst a obcí se obecný kvalifikátor "**město**", "**obec**" neuvádí,
- vhodným obecným kvalifikátorem se v případě potřeby odliší další entita.
- Obecný, tj. rozlišující kvalifikátor se uvádí spolu s geografickým doplňkem (názvem vyššího celku) v kulatých závorkách, v pořadí **Geo doplněk mezera dvojtečka mezera obecný kvalifikátor**
- *Vsetín (Česko), tj. město Vsetín*
Vsetín (Česko : okres)

Rozlišující kvalifikátor – existují 2 entity téhož jména: hory a obec, nutno rozlišit, kvalifikátor u jmen obcí, měst se neuvádí, kvalifikátorem se rozlišují ostatní entity

Rejstřík: Geograf. termín

Poč. záz.	
1	<u>Brdská vrchovina (Česko)</u>
1	<u>Brdy (Česko)</u>
1	<u>Brdy (Česko : pohoří)</u>
1	<u>Brdy (Česko : pohoří : oblast)</u>
1	<u>Breda (Nizozemsko)</u>
1	<u>Bredford (Anglie) [o]</u>
1	<u>Bree (Belgie)</u>
1	<u>Breed's Hill (Boston, Massachusetts)</u>
1	<u>Bregaglia (Švýcarsko a Itálie) [o]</u>
1	<u>Bregenz (Rakousko)</u>

Rozlišující kvalifikátor – existují entity téhož jména:

dvě obce

dvě řeky

přírodní památka

nutno rozlišit,

obecný kvalifikátor u jmen obcí, měst se neuvádí, pouze geografický

obecným kvalifikátorem se rozlišují ostatní entity

Rejstřík: Geograf. termín

Poč. záz. n.	
1	Blanche Mer [o]
1	<u>Blanice (Bavorov, Česko)</u>
1	<u>Blanice (Česko : národní přírodní památka)</u>
1	<u>Blanice (Mladá Vožice, Česko)</u>
1	<u>Blanice (Otava, Česko : řeka)</u>
1	<u>Blanice (Sázava, Česko : řeka)</u>
1	<u>Blanice vlašimská (Česko : řeka) [o]</u>
1	<u>Blanická (Rodna, Česko)</u>
1	<u>Blanička (Strunkovice nad Blaníci, Česko)</u>
1	<u>Blaník (Vlašimská pahorkatina, Česko) [o]</u>

Blanice (Otava, Česko : řeka)

AUT - Úplné zobrazení záznamu

Zvolte formát: [Standardní](#) -- [MARC](#)

Záznam 1 z 1

Ident. číslo	ge128409
Záhlaví	● Blanice (Otava, Česko : řeka)
Kód geogr. oblasti	e-xr--- e-xr-cc
Odkaz. forma	Vodňanská Blanice (Otava, Česko : řeka) Flanitz (Otava, Česko : řeka) Blanitz (Otava, Česko : řeka)
Asoc. termín	Blanice (Česko : národní přírodní památka) Husinec (Česko : vodní nádrž)
MDT	● (282.243.31) (fyzickogeografická charakteristika) ● (437.32-13) (místní určení)
Angl. ekvivalent	Blanice River (Otava River, Czechia)
GPS	48°51'44.3"N, 14°2'26.5"E Zobrazit na mapě
Poznámka	Jihočeská řeka , pravostranný a nejdelší přítok řeky Otavy.
Další informace	 Wikipedie (Blanice (přítok Otavy))
System. číslo	000128409

[http://aleph.nkp.cz/F/?func=direct&doc_number=000128409&local_base=AUT]

<http://cs.wikipedia.org/wiki/Blanice>

Blanice (Sázava, Česko : řeka)

Ident. číslo	ge161004
Záhlaví	Blanice (Sázava, Česko : řeka)
Kód geogr. oblasti	e-xr--- e-xr-cc
Odkaz. forma	Blanice vlašimská (Česko : řeka)
MDT	(282.243.31) (fyzickogeografická charakteristika)
	(437.31-191.2) (místní určení)
Angl. ekvivalent	Blanice River (Sázava River, Czechia)
GPS	49°28'5.8"N, 14°50'22.2"E Zobrazit na mapě
Poznámka	Řeka v povodí Sázavy, její levostranný přítok.
Zdroj	www(Wikipedie, otevřená encyklopedie)
Další informace	http://www.raft.cz/cechy/blani_vlas.aspx
	Wikipedie (Blanice (přítok Sázavy))
System. číslo	000161004

[http://aleph.nkp.cz/F/?func=direct&doc_number=000161004&local_base=AUT]

Blanice (Bavorov, Česko)

AUT - Úplné zobrazení záznamu

Zvolte formát: [Standardní](#) -- [MARC](#)

Záznam 1 z 1

Ident. číslo	ge336539
Záhlaví	● Blanice (Bavorov, Česko)
Kód geogr. oblasti	e-xr--- e-xr-jc
Nadřazený termín	Bavorov (Česko)
MDT	● (437.319)
Angl. ekvivalent	Blanice (Bavorov, Czech Republic)
GPS	49°6'2.6"N, 14°4'23.5"E Zobrazit na mapě
Poznámka	Část obce Bavorov v okrese Strakonice.
Status	správní celek
Zdroj	Statistický lexikon obcí ČR 2005 www(Adresy ČR-MVČR)
System. číslo	000336539

© :

Blanice (Mladá Vožice, Česko)

Přidat do schránky

AUT - Úplné zobrazení záznamu

Zvolte formát: [Standardní](#) -- [MARC](#)

Záznam 1 z 1

Ident. číslo	ge336540
Záhlaví	● Blanice (Mladá Vožice, Česko)
Kód geogr. oblasti	e-xr--- e-xr-jc
Nadřazený termín	Mladá Vožice (Česko)
MDT	● (437.319)
Angl. ekvivalent	Blanice (Mladá Vožice, Czech Republic)
GPS	49°30'27.2"N, 14°47'47.3"E Zobrazit na mapě
Poznámka	Část obce Mladá Vožice v okrese Tábor.
Status	správní celek
Zdroj	Statistický lexikon obcí ČR 2005 www(Adresy ČR-MVČR)
System. číslo	000336540

Blanice (Česko : národní přírodní památka)

AUT - Úplné zobrazení záznamu

Zvolte formát: [Standardní](#) -- [MARC](#)

Záznam 1 z 1

Ident. číslo	ge341444
Záhlaví	● Blanice (Česko : národní přírodní památka)
Kód geogr. oblasti	e-xr--- e-xr-cc
Odkaz. forma	Národní přírodní památka Blanice (Česko)
Asoc. termín	Blanice (Otava, Česko : řeka) Zbytiny (Česko : oblast)
MDT	● (437.31-13)
Angl. ekvivalent	Blanice (Czechia : national natural monument)
GPS	48°55'34.2"N, 13°58'15.1"E Zobrazit na mapě
Poznámka	Horní tok řeky Blanice a její niva mezi osadami Blažejovice a Arnoštov.
Další informace	 http://www.ckrumlov.cz/cz1250/region/soucas/i_blanic.htm
System. číslo	000341444

[http://aleph.nkp.cz/F/?func=direct&doc_number=000341444&local_base=AUT]

Krajina obklopující město, obec - kvalifikátor „oblast“

AUT - Úplné zobrazení záznamu

Zvolte formát: [Standardní](#) -- [MARC](#)

Záznam 1 z 1

Ident. číslo	ge134218
Záhlaví	Hodonín (Česko : oblast)
Kód geogr. oblasti	e-xr--- e-xr-jm
Odkaz. forma	Hodonínsko (Česko)
Asoc. termín	Hodonín (Česko : okres : 1960-)
	Hodonín (Česko)
	Hodonín (Česko : okres : 1850-1855)
	Hodonín (Česko : okres : 1868-1949)
	Hodonín (Česko : okres : 1949-1960)
MDT	(437.322)
	(437.22)
Angl. ekvivalent	Hodonín Region (Czechia)
GPS	48°51'3.9"N, 17°7'37.4"E Zobrazit na mapě
System. číslo	000134218

[http://aleph.nkp.cz/F/?func=direct&doc_number=000134218&local_base=AUT]

AUT - Úplné zobrazení záznamu

Zvolte formát: [Standardní](#) -- [MARC](#)

Záznam 1 z 1

Ident. číslo	ge131229
Záhlaví	● Valašsko (Česko)
Kód geogr. oblasti	e-xr--- e-xr-mr
Podřazený termín	Záhoří (Česko : národopisná oblast)
MDT	● (437.32-18)
Poznámka	Národopisná oblast na východní Moravě.
Zdroj	Lidová kultura : národopisná encyklopedie Čech, Moravy a Slezska-- Vyd. 1.. -- Praha : Etnologic evropské etnologie Filozofické fakulty Masarykovy univerzity v Brně v nakl. Mladá fronta, 2007
Systém. číslo	000131229

© 2005 Ex Libris

AUT - Úplné zobrazení záznamu

Zvolte formát: [Standardní](#) -- [MARC](#)

Záznam 1 z 1

Ident. číslo	ge131228
Záhlaví	● Valašsko (Rumunsko)
Kód geogr. oblasti	e-rm---
Podřazený termín	Malé Valašsko (Rumunsko) Velké Valašsko (Rumunsko)
MDT	● (498)
Poznámka	Historická oblast v jižním Rumunsku.
Zdroj	Geografický místopisný slovník světa
System. číslo	000131228

Ident. číslo	ge130439
Záhlaví	● Plzeň (Česko)
Kód geogr. oblasti	e-xr--- e-xr-pl
Odkaz. forma	Pilsen (Česko) Pilzno (Česko)
Podřazený termín	Plzeň 1 (Česko) Plzeň 10-Lhota (Česko) Plzeň 2-Slovany (Česko) Plzeň 3 (Česko) Plzeň 4 (Česko) Plzeň 5-Křimice (Česko) Plzeň 6-Litice (Česko) Plzeň 7-Radčice (Česko) Plzeň 8-Černice (Česko) Plzeň 9-Malesice (Česko)
Asoc. termín	obléhání Plzně (1618 : Plzeň, Česko) Do nejmenšího města Evropy (Česko : turistická trasa) Jediné dochované ghetto na Plzeňsku (Česko : turistická trasa) Kilometrovka (Plzeň, Česko : přírodní památka) Košutecké jezírko (Plzeň, Česko) Naučná stezka Údolím Úslavy (Česko) Plzeň-město (Česko : okres : 1960-) Romantické židovské hřbitovy jižního Plzeňska (Česko : turistická trasa) Údolím Berounky za židovskými památkami (Česko : turistická trasa) Plzeň-město (Česko : okres : 1949-1960)
MDT	● (437.317) ● (437.17)
Angl. ekvivalent	Plzeň (Czechia)
GPS	49°44'51"N, 13°22'39"E Zobrazit na mapě
Poznámka	Krajské a okresní město.
Hierarch. tříd.	Česko -- Plzeňský kraj -- Plzeň-město : okres -- Plzeň
Zdroj	Statistický lexikon obcí ČR 2005 www(Adresy ČR-MVČR)

Město

Městská část

AUT - Úplné zobrazení záznamu

Zvolte formát: [Standardní](#) -- [MARC](#)

Záznam 1 z 1

Ident. číslo	ge174022
Záhlaví	● Plzeň 2-Slovany (Česko)
Kód geogr. oblasti	e-xr-- e-xr-pl
Nadřazený termín	Plzeň (Česko)
Podřazený termín	Božkov (Plzeň, Česko)
	Doudlevice (Plzeň, Česko)
	Hradiště (Plzeň, Česko)
	Koterov (Plzeň, Česko)
	Libušín (Plzeň, Česko)
	Lobzy (Plzeň 2, Česko)
	Petrohrad (Plzeň, Česko)
	Slovany (Plzeň, Česko)
Asoc. termín	Chvojkovy Lomy (Plzeň, Česko)
	Švabiny (Plzeň, Česko)
MDT	● (437.317)
Angl. ekvivalent	Plzeň 2-Slovany (Czech Republic)
GPS	49°43'26.3"N, 13°23'57.7"E Zobrazit na mapě
Status	správní celek
Zdroj	Statistický lexikon obcí ČR 2005 www(Adresy ČR-MVČR)
Systém. číslo	000174022

Identifikace jednotlivých specifických útvarů 1

Jednotlivé lokality, útvary (např. uvnitř města, útvary nacházející se v určité oblasti, entity jako součást geomorfologického útvaru) **se identifikují** uvedením **jména místa**, kde se útvar nachází, **před jméno** rozsáhlejšího **územního celku**, např.

- Břevnov (Praha, Česko)
- Barvířská ulice (Liberec, Česko)
- Budovatelů (Jablonec nad Nisou, Česko : ulice)
- Vítězné náměstí (Praha, Česko)
- Habrmannovo náměstí (Plzeň, Česko)
- Na Pískách (Praha, Česko : ulice)
- Na Pískách (Hostivice, Česko : ulice)
- Karlův most (Praha, Česko)

Identifikace jednotlivých specifických útvarů 2

Jednotlivé lokality, útvary (nacházející se v určité oblasti, entity jako součást geomorfologického útvaru) **se identifikují** uvedením **jména místa**, kde se útvar nachází, **před jméno** rozsáhlejšího **územního celku**, např.

Sněžka (Krkonoše, Česko a Polsko : hora)

*Lysá hora (Moravskoslezské Beskydy,
Česko)*


Zaniklé obce

- Ident. číslo **ge336741**
- Záhlaví **Boršov (Česko : zaniklá obec)**
- Kód geogr. oblasti **e-xr--- | e-xr-jc**
- Odkaz. forma **Gisshübel (Česko : zaniklá obec)**
- **Giesshübel (Česko : zaniklá obec)**
- MDT **(437.319)**
Poznámka **Zaniklá obec v katastru obce Malšín v okrese Český Krumlov.**
- Status **správní celek (před 1945)**
- Zdroj **Statistický lexikon obcí ČR 2005**
- Další informace **<http://www.zanikleobce.cz/index.php?obec=372>**

Systém. číslo 000336741

Signatury svazku: A12603

[Žermanice, Žermanická přehrada, Žermanická přehrada]

Další původce: Šustek  - fotograf

[s. d.]

Okres: Frýdek-Místek

Obec: Žermanice






Objekt / Bližší pojmenování objektu: Žermanická přehrada

Předmět zájmu: Neurčen

AUT - Úplné zobrazení záznamu

Zvolte formát: [Standardní](#) -- [MARC](#)

Záznam 1 z 1

Ident. číslo	ge356638
Záhlaví	 Žermanice (Česko : vodní nádrž)
Kód geogr. oblasti	e-xr--- e-xr-mo
Odkaz. forma	Žermanická přehrada (Česko)
Asoc. termín	Žermanice (Česko)
MDT	 (437.326)
GPS	49°43'55.7"N, 18°26'45.1"E Zobrazit na mapě
Poznámka	Údolní přehradní nádrž na řece Lučině u Žermanic.
Zdroj	Doležalová, M.: Analysis of unusual behaviour and stability of Zermanice Dam
Další informace	 Wikipedie (Žermanická přehrada)
	 Wikipedie (Vodní nádrž Žermanice)
Obrazová příloha	 Zobrazit na mapě

https://aleph.nkp.cz/F/?func=direct&doc_number=000356638&local_base=AUT

<https://iispp.npu.cz/carmentest/search?field=-32&q=%C5%BDermanice%2C+%C5%BDermanick%C3%A1+p%C5%99ehrada%2C+%C5%BDermanick%C3%A1+p%C5%99ehrada&area=-1&root=0>

Druh dokumentu: OK - Monografie

Signatury svazku: MP 13087

Cesta z Olomouce ... Chráněnou krajinnou oblastí Litovelské Pomoraví do Litovle ... vše pěšky nebo na kole vydal a zpracoval Památkový ústav v Olomouci ; [odpovědný redaktor Pavel Pospěch]


Další původce: [Pospěch, Pavel, 1948-](#) 

Další původce: [Památkový ústav v Olomouci](#) 


[Olomouc Národní památkový ústav v Olomouci 1993](#)







Rozsah: 1 mapa : barev., kreslená ; 60 x 85 cm slož. na 29 x 14 cm

Věcné téma: [mapy](#) 

Věcné téma: [naučné stezky](#) 

Geografické téma: [Litovel \(Česko : oblast\)](#) 

Geografické téma: [Chráněná krajinná oblast Litovelské Pomoraví \(Česko\)](#) 

Ident. číslo	ge128449
Záhlaví	 Chráněná krajinná oblast Litovelské Pomoraví (Česko)
Kód geogr. oblasti	e-xr--- e-xr-mr
Odkaz. forma	Litovelské Pomoraví (Česko) CHKO Litovelské Pomoraví (Česko)
Podřazený termín	Litovelské Pomoraví (Česko : ptačí oblast) Naučná stezka Historie a příroda Litovle a okolí (Česko) Naučná stezka Luhy Litovelského Pomoraví (Česko) Národní přírodní rezervace Špraněk (Česko) Národní přírodní rezervace Vrapač (Česko)
Asoc. termín	Litovel (Česko : oblast) Pomoraví (Česko)
MDT	 (437.32-17)
Angl. ekvivalent	Litovelské Pomoraví Protected Landscape Area (Czechia)
GPS	49°41'56.8"N, 17°8'25.0"E Zobrazit na mapě
Poznámka	Chráněná krajinná oblast.
Další informace	 http://www.tisa.cz/turista.html  Wikipedie (Chráněná krajinná oblast Litovelské Pomoraví)  Wikipedie (Litovelské Pomoraví)
Obrazová příloha	 Zobrazit na mapě

- <https://iispp.npu.cz/carmentest/detail/656987?search=4524548a-dbbf-487a-9c3d-514fcf4deefe&si=20>

Památné stromy na území CHKO Pálava / František Foltýn

2015

Rozsah: barev. il.

Nadřazený zdroj: [RegioM](#), S. 11-21; ISSN 1211-5800

Věcné téma: [památné stromy](#) 🔍

Věcné téma: [chráněné krajinné oblasti](#) 🔍

Geografické téma: [Chráněná krajinná oblast Pálava \(Česko\)](#) 🔍

Forma/žánr: [články](#) 🔍

<https://iispp.npu.cz/carmentest/detail/1171615?search=718d98f4-6636-4bcc-84a1-bc35a3b74a3c&si=30>

Ident. číslo	ge128450
Záhlaví	 Chráněná krajinná oblast Pálava (Česko)
Kód geogr. oblasti	e-xr--- e-xr-mr
Odkaz. forma	CHKO Pálava (Česko)
Asoc. termín	Biosférická rezervace Pálava (Česko)
	Naučná stezka Děvín (Česko)
	Národní přírodní rezervace Cahnov-Soutok (Česko)
	Národní přírodní rezervace Děvín-Kotel-Soutěska (Česko)
	Národní přírodní rezervace Ranšpurk (Česko)
	Národní přírodní rezervace Větrníky (Česko)
	Pavlovské vrchy (Česko)
	Přírodní rezervace Svatý kopeček u Mikulova (Česko)
	Přírodní rezervace Turoid (Česko)
MDT	 (437.32-13)
Angl. ekvivalent	Pálava Protected Landscape Area (Czechia)
GPS	48°52'9.4"N, 16°38'58.3"E Zobrazit na mapě
Poznámka	Chráněná krajinná oblast.
Další informace	 Wikipedie (Chráněná krajinná oblast Pálava)
Obrazová příloha	 Zobrazit na mapě

https://aleph.nkp.cz/F/?func=direct&doc_number=000128450&local_base=AUT

Historie tratí Studénka - Štramberk a Štramberk - Veřovice / Pavel Sládek

Sládek

Sládek, Pavel 

Nakladatelské údaje: Ostrava Železniční muzeum moravskoslezské, 2016

Rozsah: 112 stran : ilustrace (některé barevné), mapy, portréty, plány, faksimile ; 21 cm

Edice: Knihovna muzea ; č. 6, 2016


ISBN: 978-80-905805-5-8

Věcné téma: železniční tratě  - Česko, 19.-21. století

Věcné téma: železniční doprava  - Česko, 19.-21. století


Věcné téma: railroad lines - Czechia, 19th-21st centuries

Věcné téma: railroad transportation - Czechia, 19th-21st centuries

Geografické téma: Studénka-Veřovice (Česko : železniční trať) 

Geografické téma: Studénka-Veřovice (Czechia : railroad line)

Chronologické téma: 19.-21. stol. 

Forma/žánr: monografie 

Forma/žánr: monographs

Ident. číslo	ge935852
Záhlaví	 Studénka-Veřovice (Česko : železniční trať)
Kód geogr. oblasti	e-xr--- e-xr-mr
Odkaz. forma	Veřovice-Studénka (Česko : železniční trať)
MDT	 (437.32-18)
Angl. ekvivalent	Studénka-Veřovice (Czechia : railroad line)
GPS	49°34'58.5"N, 18°7'56.2"E Zobrazit na mapě
Poznámka	Železniční trať. Trať č. 325 dle jízdního řádu Českých drah. Provoz na trati v úseku Studénka - Štramberk byl zahájen v roce 1881 a v úseku Štramberk - Veřovice v roce 1896.
Zdroj	Sládek, P.: Historie tratí Studénka - Štramberk a Štramberk - Veřovice. Ostrava, 2016 www(Wikipedie, otevřená encyklopedie), cit. 8. 12. 2016 www(Želpage), cit. 8. 12. 2016 www(České dráhy), cit. 8. 12. 2016
Další informace	 Wikipedie (Železniční trať Studénka–Veřovice)
Obrazová příloha	 Zobrazit na mapě

https://aleph.nkp.cz/F/?func=direct&doc_number=000935852&local_base=AUT

<https://iispp.npu.cz/carmen/detail/1206255?search=2405742e-a3c1-43d5-b445-923bf4b9c25b&si=1>

Název (*): **Městská památková rezervace Olomouc. Část bloky č. 24, 29, 30, vymezeny ulicemi Riegrovou, 8. května, 28. října a Opletalovou, Horním náměstím a náměstím Národních hrdinů**

Datum vzniku (*): **1999**

Místo vzniku: **Olomouc**

Rozsah: **1 sv.,**

Název: **text 60 l; 8 map 20 x 60 cm; bar a čb fofo: vel. cca 19 x 13 cm 157 ks**

Uživatelská klíčová slova: **památková rezervace ; ochrana ; Olomouc ; Riegrova ; 8. května ; 28. října ; Opletalova ; Horní náměstí ; náměstí Národních hrdinů**

Jméno osoby (záhlaví): **Šimáčková, Eva, 1945-**

Výraz pro roli: **autor**

Jméno osoby (záhlaví): **Bláhová, Zdenka, 1951-**

Doplněk ke jménu: **PhDr.**

Výraz pro roli: **autor**

Osobní jméno: **Hradilová, Dagmar**

Výraz pro roli: **spolupracoval**

Jméno osoby (záhlaví): **Hekelová, Chrisula, 1955 -**

Výraz pro roli: **spolupracoval**

Jméno osoby (záhlaví): **Dvořák, Jiří**

Doplněk ke jménu: **RNDr.**

Výraz pro roli: **technická spolupráce**

Druh dokumentu (*): **jiný průzkum, posudek, zpráva**

Část obce: **Olomouc**

Ulice: **Riegrova, 8. května, 28. října, Opletalova, Horní náměstí, náměstí Národních hrdinů**

Kód CZ (kód lokality): **11412**

Reálný typ lokality: **město statutární**

Název lokality: **Olomouc**

Katastrální území: **Olomouc-město**

Obec: **Olomouc**

Okres: **Olomouc**

Kraj: **Olomoucký kraj**

Předmět zájmu (*): **Zásady památkové ochrany území**

Spisový znak: **859 - Nálezové zprávy jiné**

Interval vzniku od (*): **01.01.1999**

Interval vzniku do (*): **31.12.1999**

Rok akce: **1999**

<https://iispp.npu.cz/carmen/detail/201196?search=06060d89-bf0d-4ef3-938e-8db09a587f63&si=5&ticketId=-10>

Soubor formálních autorit

- obsahuje autoritní záznamy formálních deskriptorů.
- Slouží jak zdroj ověřených a unifikovaných záhlaví označující žánry a formy dokumentů.
- Používá se jako nástroj sjednocení katalogizační praxe v oblasti forem a žánrů dokumentů.
- Z hlediska uživatele přispívá ke snadnému a rychlému vyhledávání dokumentů pomocí formálních deskriptorů.
- [Soubor formálních deskriptorů](#)

Autoritní záznam označení formy/žánru

LDR	---nz--a22---n--4500
FMT	FA
001	fd914188
003	CZ-PrNK
005	20160512123618.0
008	160512 n anznbnabn-----n-a a-----
040	a ABA001 b cze d ABA001
080	a (0:82-92) 2 MRF_2003
155	a příležitostné texty 7 fd914188
6809	i Pro popis starých tisků zahrnuje texty literárního charakteru bezprostředně reagující na významné události soukromého i veřejného života (sňatek, narození, úmrtí, korunovace, intronizace, svatořečení, živelné pohromy, vraždy církevní svátky, promoce, atd.), zahrnující různé literární žánry jako např. humanistickou poezii či oslavné kázání.
75507	a <u>writings for a special occasion</u> 2 eczenas
SYS	000914188

Formální deskriptory

- Při formulaci návrhů nových termínů respektujeme zásady:
- V souboru formálních deskriptorů se **termín uvádí v množném čísle.**
- Každý termín musí být **jednoznačný,**
- různé významy homonym se důsledně rozlišují:
 - specifikací termínu pomocí **adjektiva** nebo
 - **substantivním spojením** (druhým pádem nebo předložkovou vazbou), např. *jubilejní publikace, publikace pro mládež,* nebo
 - připojením **kvalifikátoru (relátoru) v závorce**, který je součástí deskriptoru, např. *horory (příběhy), horory (povídky).*
- U víceslovných termínů se dodržuje **přirozený slovosled.**

Státní zámek Český Krumlov průvodcovský text / Kateřina Cichrová, Jan Müller
Cichrová, Kateřina, 1951-
Müller, Jan, 1952-

České Budějovice Krajské středisko státní památkové péče a ochrany přírody 1987

Druh dokumentu: OK - Speciální dokumenty

Agentura, která vytvořila originální záznam: **ABE320**

Jazyk katalogizace: **cze**

Konspekt (záhlaví): **Územní plánování. Urbanismus. Památková péče 71**

Autor: **Cichrová, Kateřina, 1951-**

Kód role: **autor**

Název (*): **Státní zámek Český Krumlov**

Obecné označení druhu dokumentu: **[rukopis]** :

Další názvové informace: **průvodcovský text /**

Údaj o odpovědnosti atd.: **Kateřina Cichrová, Jan Müller**

Místo vzniku: **České Budějovice**

Jméno nakladatele: **Krajské středisko státní památkové péče a ochrany přírody,**

Datum vzniku (*): **1987**

Rozsah: **54 s.**

Poznámka o skryté bibliografii atd.: **Obsahuje bibliografii**

Akce/Korp. (záhlaví): **Český Krumlov (hrad a zámek)**

Téma (záhlaví): **zámky**

Forma/Žánr Záhlaví: **průvodcovské texty**

Jméno osoby (záhlaví): **Müller, Jan, 1952-**


Kód role: **autor**

Sigla: **ABE320**

Signatura: **P351**

průvodcovské texty – použito
138x

Signatury svazku: 82-E-34, D8300

Sankt Michael im Lungau = Die restaurierung der filialkirche Hl. Martin / Johann Eder, Petra Laubenstein, Roland Holitzky, Heinz Michael, Fa ARDIG/U. Hampel, Josef Voithofer & Johannes Duda Eder, Johann 

Další původce: Laubenstein, Petra 

Nakladatelské údaje: Salzburg : Bundesdenkmalamt Salzburg, 2019


Rozsah: 12 stran : barevné fotografie ; 21 cm

Edice: Wiederhergestellt ; 53

Věcné téma: památková péče 

Věcné téma: historická malba  - 1400 - Rakousko

Geografické téma: Lungau (Rakousko) 

Forma/žánr: restaurátorské zprávy, průzkumy a záměry 

Klíčová slova: sakrální stavby

Druh dokumentu:
OK - Studentské práce

Signatury svazku: 12350 - Dg

Výtah diplomové práce Ondřeje Faktora Středověká nástěnná malba v jihozápadních Čechách - Klatovsko (2008, ÚDU FF UK v Praze), určený pro NPÚ úop v Plzni a pro správu státního hradu Švihov Ondřej Faktor

Faktor, Ondřej, 1979- 

Nakladatelské údaje: 2008

Rozsah: 36 nečíslovaných stran : ilustrace + 1 CD-R

Věcné téma: středověké malířství  - Česko

Věcné téma: nástěnná malba  - Česko

Věcné téma: kostely  - Česko

Geografické téma: Klatovy (Česko : oblast) 

Forma/žánr: diplomové práce 

<https://iispp.npu.cz/carmen/detail/1257339?search=5a943f6d-4943-423c-b744-9113e90d4644&si=296>

Forma/žánr: výtahy z textů 

Věcné autority - kooperace

a/ geografické a formální autority

vytvářením autorit **online v bázi AUT** - knihovny se systémem Aleph

- vytvářením autorit **s využitím Z39.50 serveru** přes tzv. bandasku - knihovny s jinými systémy majícími Z39.50 klienta
- vyplněním **www formuláře**
- **b/ tematické autority** - zasíláním **tabulky s návrhy nových hesel**

Postup zpracování autorit - spolupráce přes Z39.50

- Instrukce pro knihovny
- Zásady
- knihovny s jinými systémy než Aleph obvykle budují své lokální autoritní báze, do nichž záznamy z báze národních autorit kopírují; tyto báze obsahují jak "národní" autority, tak autority "lokální"
- vstup do kooperace ve smyslu vytváření návrhů autorit je možný po dohodě s PhDr.Z.Bartlem (pro autority jmenné) a s Mgr.Marií Balíkovou (pro autority geografické, případně formální), po vyškolení a po zajištění technických předpokladů
- katalogizátoři mohou kromě vytváření návrhů autorit revidovat vlastní záznamy před schválením (REV1, REV2) a navrhnout opravy autorit již schválených (OPR)
- katalogizátoři vytvářejí záznamy autorit ve svém domácím prostředí ve formátu a kódování diakritiky, které používají ve své lokální bázi - konverzi zajišťují programové nástroje
- Kooperace počítá s dvoustupňovou kontrolou nově dodávaných/opravovaných záznamů. Na lokální úrovni se odehrává lokální supervize (pověřený pracovník ručí za formální i obsahovou správnost dodávaného záznamu bez ohledu na to, zda na lokální úrovni záznam vytvořil řadový katalogizátor, nebo záznamy tvoří jen pověřený supervizor). V NK ČR probíhá druhý stupeň supervize (prověření správnosti dodávaných informací i zdrojů). Dvoustupňová kontrola je volena z důvodů maximální možné filtrace vzniku duplicit a chyb.
- Technické předpoklady
- knihovna musí mít Z39.50 klienta, který umožní přístup jak do báze národních autorit, tak do pomocné (přestupní) báze na Z39.50 serveru, tzv. "bandasky"
- pro nastavení parametrů pro bázi AUT je možno využít informací v souboru [Přístup do báze autorit přes Z39.50](#)
- informace k "bandasce" poskytuje firma Cosmotron, kontaktní osoba [Oldřich Nejezchleba](#); sem je třeba se obracet i s požadavky na uživatelská oprávnění (login, heslo) pro ukládání návrhů/oprav

Postup

- katalogizátoři prověří existenci autora v bázi národních autorit (AUT): pokud naleznou, stáhnou záznam do vlastní autoritní báze; pokud nenaleznou, vytvoří záznam do "bandasky" (báze na Z39.50 serveru, která není uživatelům přístupná), a zároveň ho uloží do své lokální báze
- při dvoustupňové kontrole může záznamy vytvářet lokální supervizor (vytváří NÁVRH) nebo lokální katalogizátor (vytváří *NÁVRH, zvaný též "hvězdička")
- zvláštní programy záznam z "bandasky" přepracují do importního formátu Aleph, zajistí dle potřeby konverzi formátu a záznam importují do báze AUT; z údajů uložených katalogizátorem se přenášejí pouze vybraná pole, do ostatních se ukládají předdefinované nebo systémem generované hodnoty; záznam se objeví a je vyhledatelný v bázi AUT nejdéle čtvrt hodiny po uložení
- záznam typu "hvězdička" vytvořený katalogizátorem musí být znovu vyhledán v bázi AUT lokálním supervizorem, který ho zreviduje (umaže hvězdičku v poli 900, ostatní zajistí systém) - záznam se stává "návrhem" - teprve poté se záznamem může zabývat "vrchní supervizor" v NK ČR
- pokud katalogizátor zjistí, že udělal chybu, a chce ji opravit ještě před kontrolou svým supervizorem, záznam znovu vyhledá (nejdříve 1/4 hodiny po uložení) a opraví (systém zajistí uložení dalších potřebných údajů)
- lokální supervizor nemusí vyhledávat záznamy k revizi podle jména autora, ale může použít rejstřík návrhů - vyhledává se řetězec *NÁVRH+sigla knihovny+datu

Návrhy oprav

- změny v hotových autoritách a návrzích v bázi AUT mohou dělat pouze pracovníci NK ČR (=vrchní supervizor)
- chce-li pracovník knihovny spolupracující přes Z39.50 server opravit záznam, vyhledá záznam v bázi AUT a provede opravu do "bandasky". Změněná pole jsou poté do záznamu v bázi AUT přenesena jako vložená pole v poli 930 nebo jako pole 920 v případě návrhu změny záhlaví; systém navíc uloží do pole 900 hodnotu "OPRAVA"
- záznamy s návrhy oprav poté vyhledá pracovník NK ČR ve zvláštním rejstříku "návrhy". Opravy zapracuje do řádných polí; pokud opravy nepřijme, zaznamená důvod do pole "poznámka katalogizátora" - zejména v případech, kdy je třeba zabránit opakování téhož nesprávného návrhu. Může s původcem návrhu též konzultovat e-mailem.

Kooperace – www formulář: GEO, Forma/žánr

Databáze Národní knihovny ČR

Konec	Přihlášení	Databáze	Dílčí báze	Nastavení
Vyhledávání / Rejstříky		Výsledky dotazu	Předchozí dotazy	Schránka

Základní vyhledávání | Rozšířené vyhledávání | Vyhledávání CCL | Návrh nové autority

AUT - Databáze národních autorit NK ČR

Geografický název
Formální deskriptor

Návrh věcné autority - geografický termín


Pouze pro návrh nové autority, připomínky ke stávajícím autoritám pošlete [e-mailem](#).

Sigla:	ABA001
Záhlaví (geograf. termín): *	<input type="text"/>
Kód geograf.oblasti: *	<input type="text"/> <input type="text"/> <input type="text"/>
MDT:	<input type="text"/> <input type="text"/>
Odkazovaná forma:	<input type="text"/> <input type="text"/>
Příbuzný termín:	<input type="text"/> <input type="text"/>
Podřazený termín:	<input type="text"/> <input type="text"/>
Nadřazený termín:	<input type="text"/> <input type="text"/>
GPS:	<input type="text"/> Vyhledat na mapě
Status:	<input type="text"/>
Zdroj ověření: *	<input type="text"/>
URL:	<input type="text"/>
Poznámka:	<input type="text"/>

Návrh věcné autority - formální deskriptor

Pouze pro návrh nové autority, připomínky ke stávajícím autoritám pošlete [e-mailem](#).

Sigla:	ABA001
Záhlaví (forma, žánr): *	<input type="text"/>
Anglický ekvivalent:	<input type="text"/>
MDT:	<input type="text"/> <input type="text"/>
Odkazovaná forma:	<input type="text"/> <input type="text"/>
Příbuzný termín:	<input type="text"/> <input type="text"/>
Podřazený termín:	<input type="text"/> <input type="text"/>
Nadřazený termín:	<input type="text"/> <input type="text"/>
Zdroj ověření:	<input type="text"/>
Poznámka:	<input type="text"/>



At' se nám všem daří

